

МИНИСТЕРСТВО ОБРАЗОВАНИЯ РЕСПУБЛИКИ БЕЛАРУСЬ



**СОРЕВНОВАНИЯ
РЕСПУБЛИКАНСКОЙ УНИВЕРСИАДЫ 2025/2026
ПО СПОРТИВНОМУ ОРИЕНТИРОВАНИЮ**

ТЕХНИЧЕСКАЯ ИНФОРМАЦИЯ



**22-24 апреля 2026 года
Брестская область**

ОРГАНИЗАТОРЫ

- ✓ Министерство образования Республики Беларусь
- ✓ Спортивное общественное объединение «Белорусская федерация ориентирования»
- ✓ Учреждение «Республиканский центр физического воспитания и спорта учащихся и студентов»
- ✓ Учреждение образования «Республиканский центр экологии и краеведения»
- ✓ Государственное учреждение образования «Брестский областной центр туризма и краеведения детей и молодежи»

СУДЕЙСКАЯ КОЛЛЕГИЯ

Главный судья – Яковлев Андрей Сергеевич

Главный секретарь – Безик Ирина Константиновна

Заместитель главного судьи по организационным вопросам – Дворова Наталья Александровна

Заместитель главного судьи по информации – Голубева Мария Леонидовна

Зам. главного судьи по дистанциям – Копоть Олег Геннадьевич

Инспектор дистанций – Солодкин Сергей Викторович

Старший судья старта – Бедарев Вадим Юрьевич

Старший судья финиша – Новиков Василий Владимирович

ПРОГРАММА СОРЕВНОВАНИЙ

22 апреля (среда)

14:00-17:00 – работа мандатной комиссии по допуску команд

(г. Брест, пр. Машерова, 22, отдел спортивного туризма)

17:30-18:00 – совещание судейской коллегии с представителями команд

(г. Брест, пр. Машерова, 22, фойе)

23 апреля (четверг)

11:00-11:30 – церемония торжественного открытия соревнований Республиканской универсиады 2025/2026 учебного года по ориентированию спортивному в центре соревнований (а.г. Страдечь, Знаменский сельсовет, Брестский район 51.937692 23.696709)

12:00-16:00 – соревнования в заданном направлении на средней дистанции

24 апреля (пятница)

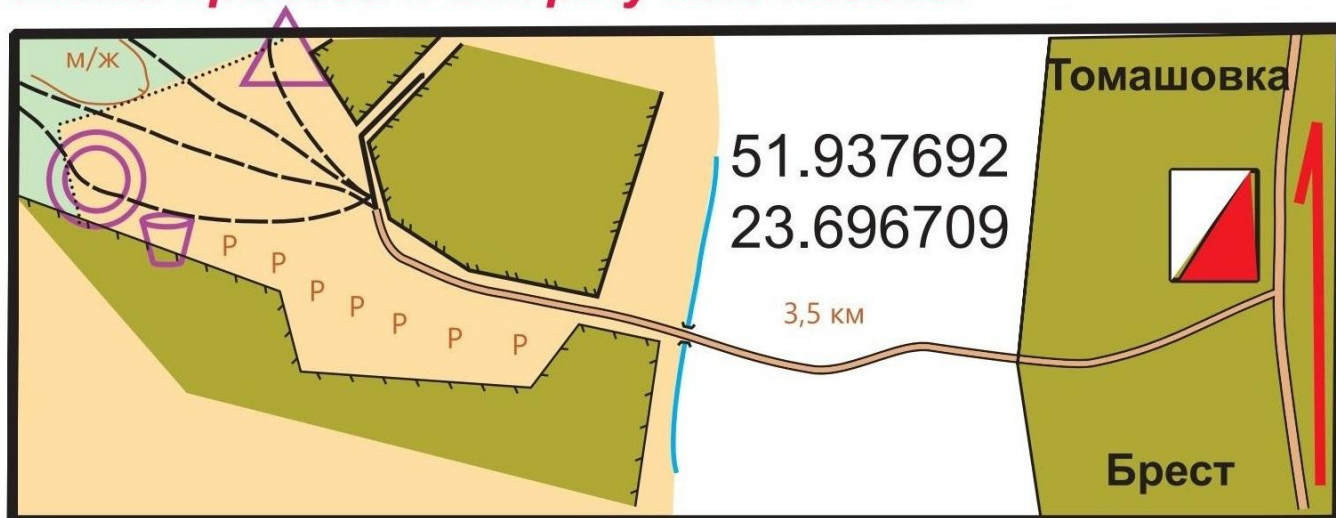
11:00-13:00 – соревнования в заданном направлении на спринтерской дистанции (Садовое товарищество Лаванда-Каменка, Брестский район, Мухавецкий сельсовет, 52.0829 23.8530)

14:00-14:30 – награждение призеров и победителей, закрытие соревнований Республиканской универсиады 2025/2026 учебного года по ориентированию спортивному

15:00 – отъезд участников соревнований

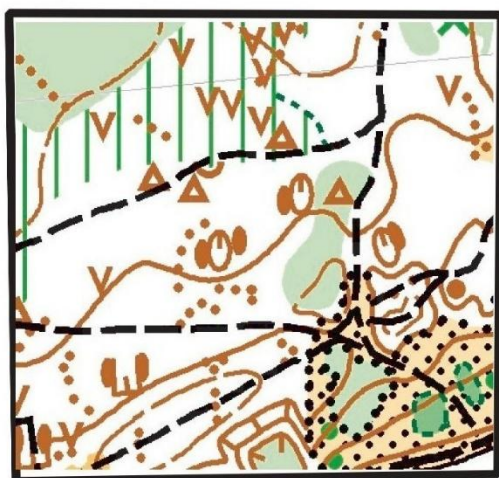
23.04.2026 г. (ЧЕТВЕРГ): Окрестности а.г. Страдечь

Схема проезда к старту 23.04.2026г.



Местность умеренно-пересеченная с мелкими формами рельефа, перепад высоты на склоне – до 12 метров. Дорожная сеть развита хорошо, лес в основном хвойный, хорошей проходимости. Грунт в основном песчаный. Заболоченных мест нет.

Образец карты 23.04.26г.



Карта формат А4, герметизирована, масштаб 1:10 000, сечение рельефа 2,5 м, много искусственно вырытых ям (капониров), старых окопов. Автор карты П. Концевой, карта корректирована в 2025 году, П. Кушнеров.

Старт согласно стартовому протоколу, по маркировке до пункта К.

Финиш с последнего КП по маркировке. Считывание результата в районе финиша.

Параметры средней дистанции

Группа М21	Группа Ж21
5,4 км 16 КП, контрольное время 150 мин	3,9 км, 12 КП, контрольное время 150 мин

Опасных мест нет.

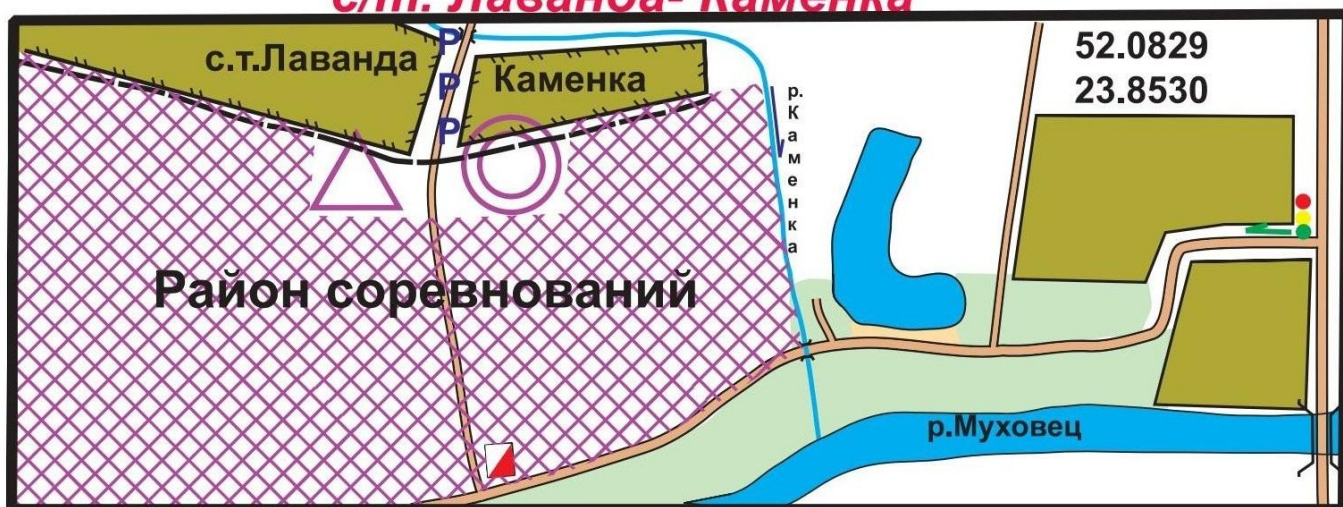
Аварийный азимут на запад, до поля, затем в а.г. Страдечь.

Рекомендуется закрытая форма одежды, обувь с шипами.

Разминка спортсменов в местах указанных на месте соревнований.

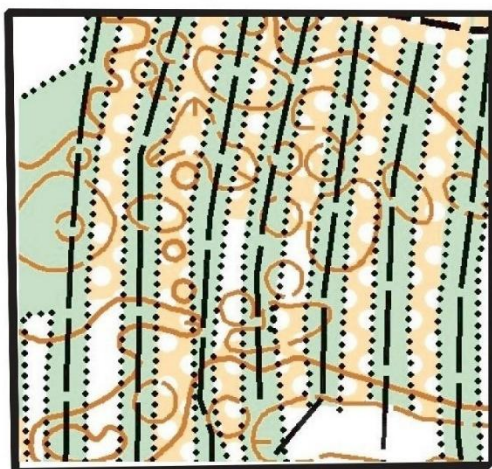
Парковка в отведенных местах, согласно схеме.

24.04.2026 г. (ПЯТНИЦА): Район р. Каменка – с.т. Лаванда-Каменка
Схема проезда к старту 24.04.2026г.
с/т. Лаванда-Каменка



Местность с множеством мелких форм рельефа, перепад высоты на склоне до 5 метров. Дорожная сеть развита хорошо, лес в основном хвойный, искусственно посаженный, хорошей проходимости. Заболоченных мест нет.

Образец карты 24.04.26г.



Карта формат А4, герметизирована, масштаб 1:5 000, сечение рельефа 2,0 м. Автор карты П. Кушнеров, 2025 год.

Старт согласно стартовому протоколу, по маркировке до пункта К.

Финиш с последнего КП по маркировке. Считывание результата в районе финиша.

Параметры спринтерской дистанции

Группа М21	Группа Ж21
3,6 км 17 КП, контрольное время 120 мин	2,8 км, 13 КП, контрольное время 120 мин

Опасных мест нет.

Аварийный азимут на юг, до поля, по дороге вдоль с.т. Лаванда-Каменка в центр соревнований.

Рекомендуется закрытая форма одежды, обувь с шипами.

Разминка спортсменов в местах указанных на месте соревнований.

Парковка в отведенных местах, согласно схеме.