

# Открытый чемпионат и первенство Могилевской области по спортивному ориентированию (V-VI этапы Кубка БФО среди ветеранов)

## Техническая информация (Бюллетень№3)

СОО «Белорусская федерация ориентирования», Могилевская областная федерация ориентирования, КО «Ультра» приглашают вас принять участие в старте личных соревнований: открытый чемпионат и первенство Могилевской области по спортивному ориентированию.

### Цели и задачи

---

- Популяризация активного образа жизни.
- Развитие спортивного ориентирования в Республике Беларусь.
- Определение и поощрение сильнейших спортсменов

### Организаторы

---

- Главный судья: Лапекин Максим, [Lapekin\\_Maks@mail.ru](mailto:Lapekin_Maks@mail.ru) +375296025271
- Главный секретарь: Кузнецова Марина [marinakuzja@mail.ru](mailto:marinakuzja@mail.ru)
- Зам. главного судьи по дистанциям: Злобин Денис +375293704660
- Инспектор дистанций: Смаршкова Марина
- Контролер федерации: Давидович Дмитрий
- Жюри: Давидович Дмитрий, Мелешко Андрей, Каржова Марина

### Программа соревнований, место старта

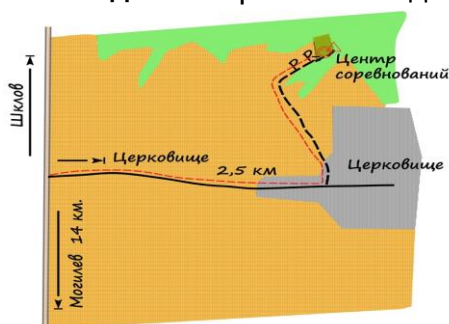
---

Соревнования проводятся 11 апреля в Шкловском районе, 12 апреля в Быховском районе.

#### 11 апреля 2026 года (Церковище):

Координаты: 54.072957, 30.354725,

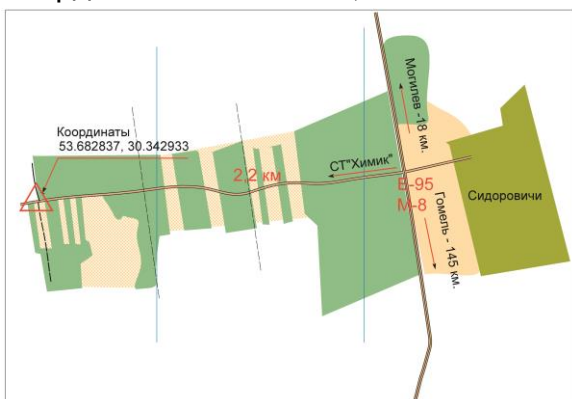
с 10:30 до 12:30 работа мандатной комиссии на месте старта 1-го дня



13:00 Начало старта на средней дистанции (этап кубка БФО среди ветеранов)

**12 апреля 2026 года (Химик):**

Координаты: 53.682837, 30.342933



**11:00** Начало старта на классической дистанции (этап кубка БФО среди ветеранов)

**до 14:00** Награждение победителей и призеров.

### ***Проезд к месту старта 11 апреля***

Общественным транспортом Могилев-Шклов (автобусы или маршрутки от автовокзала) до поворота на Церковище, далее 2,5 км. по маркировке.

### ***Проезд к месту старта 12 апреля***

От автовокзала маршрутки и автобус до поворота на «Сидоровичи»

[https://by.tutu.travel/bus/raspisanie/gorod\\_Mogilyov/gorod\\_Sidorovichy\\_1280440/](https://by.tutu.travel/bus/raspisanie/gorod_Mogilyov/gorod_Sidorovichy_1280440/)

Есть прямой автобус отправление АВ Могилев 7-41

## **Карты**

### ***1-й день***

Карта «Церковище», рисовка 2021 год, автор Лапекин Максим. Масштаб=1:7500; Н=5 м, размер карты А4.

Местность - лес средней проходимости, дорожная сеть развита плохо. Преобладают крупные формы рельефа со следами военной деятельности (окопы и ямы), максимальный перепад на склоне 30 метров. Местность по дистанции закрыта на 80 %.

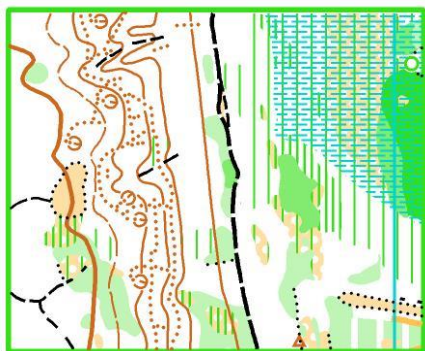
Есть следы воздействия урагана 2025 года, сплошные завалы деревьев, обозначенные знаком 410.0. Заболоченность, обозначенная знаком 310.0, на местности закрыта водой с твердым грунтом.

### ***2-й день***

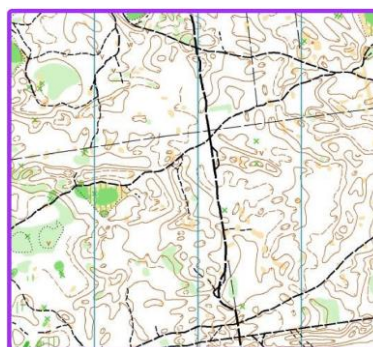
Карта - «Химик», рисовка 2015-2017 год, авторы: Ефименко Александр, Лапекин Максим. Масштаб=1:10000; Н=2,5 м, размер карты А4, корректировка 2025 год.

В лесу много упавших деревьев, не обозначенных на карте.

11.04.2026



12.04.2026



### Параметры дистанций

Группы	11.04.26		12.04.26		Группы	11.04.26		12.04.26	
	Длина, км	КП	Длина, км	КП		Длина, км	КП	Длина, км	КП
<b>M21E</b>	<b>5,6</b>	<b>16</b>	<b>9,1</b>	<b>22</b>	<b>Ж21E</b>	<b>5,0</b>	<b>13</b>	<b>7,8</b>	<b>19</b>
<b>M35</b>	<b>5.6</b>	<b>16</b>	<b>7.8</b>	<b>19</b>	<b>Ж35</b>	<b>5.0</b>	<b>13</b>	<b>5.8</b>	<b>18</b>
<b>M45</b>	<b>5.0</b>	<b>13</b>	<b>5.8</b>	<b>18</b>	<b>Ж45</b>	<b>4.5</b>	<b>11</b>	<b>5.2</b>	<b>15</b>
<b>M55</b>	<b>4.5</b>	<b>11</b>	<b>5.2</b>	<b>15</b>	<b>Ж55</b>	<b>3.7</b>	<b>12</b>	<b>4.4</b>	<b>13</b>
<b>M65</b>	<b>4.5</b>	<b>11</b>	<b>4.4</b>	<b>13</b>	<b>Ж65</b>	<b>3.4</b>	<b>10</b>	<b>3.8</b>	<b>10</b>
<b>M70</b>	<b>3.4</b>	<b>10</b>	<b>3.8</b>	<b>10</b>	<b>Ж70</b>	<b>2.5</b>	<b>7</b>	<b>2.9</b>	<b>9</b>
<b>M16</b>	<b>4.5</b>	<b>11</b>	<b>5.2</b>	<b>15</b>	<b>Ж16</b>	<b>4.5</b>	<b>11</b>	<b>4.4</b>	<b>13</b>
<b>M14</b>	<b>3.4</b>	<b>10</b>	<b>3.8</b>	<b>10</b>	<b>Ж14</b>	<b>3.4</b>	<b>10</b>	<b>3.8</b>	<b>10</b>
<b>M12</b>	<b>1.2</b>	<b>4</b>	<b>1.7</b>	<b>5</b>	<b>Ж12</b>	<b>1.2</b>	<b>4</b>	<b>1.7</b>	<b>5</b>
<b>M10</b>	<b>0.7</b>	<b>4</b>	<b>1.5</b>	<b>4</b>	<b>Ж10</b>	<b>0.7</b>	<b>4</b>	<b>1.5</b>	<b>4</b>
<b>Опен</b>	<b>2.5</b>	<b>7</b>	<b>2.9</b>	<b>9</b>					

Контрольное время 100 минут - 11.04, 120 минут - 12.04 для всех групп.

Дистанции в группе Опен спланированы для начинающих взрослых, старт свободный.

**Участники оплачивают заявочный взнос (в бел. руб). в размере:**

Группы	за 2 дня	за 1 день
МЖ70/Опен	<b>20 бел. руб</b>	<b>10 бел. руб</b>
МЖ 10-16	<b>15 бел. руб</b>	<b>10 бел. руб</b>

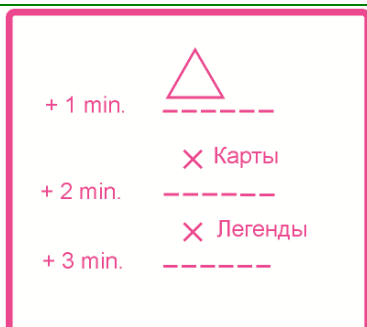
МЖ 21-65

40 бел. руб

20 бел. руб

## Порядок старта

---



Старт раздельный оба дня, стартовый интервал 2 минуты для всех групп.

## Проживание

---

На детских турбазах г. Могилева по предварительной заявке:  
Турбаза на Котовского 129А т.+375292408840 (9р.05), турбаза «Крыничка»  
т.+375222-73-48-61 (7р32-8р05)  
Гостиницы города.  
Аренда квартир на сутки <http://gohome.by/rent/flat/mogilev-one-day>

## Система отметки

---

На соревнованиях будет применяться электронная отметка SPORTident Air+. Допускается участие с личными SI-чипами любой серии.

## Подведение итогов, легенды

---

Итоги подводятся по сумме времени двух дней соревнований. Если сумма времени одинаковая, то приоритет победителю второго дня. Победители и призеры награждаются дипломами и медалями. Группа Open не награждается. Легенды впечатаны в карту и дополнительно выдаются в стартовом коридоре.

## Порядок организации медицинского обеспечения

---

Спортсмены принимают участие в соревнованиях под личную ответственность. Также в центре соревнований присутствует врач или судья, способный оказать первую медицинскую помощь.

## Порядок подачи протестов и их рассмотрение

---

Участник соревнований может опротестовать результат соревнований в случае нарушений правил соревнований или судейских ошибок, повлекших существенные изменения в определении личных мест.

Протесты рассматривает жюри соревнований, согласно действующих правил соревнований по спортивному ориентированию, утвержденных СОО «БФО».