


БЮЛЕТЭНЬ №3

VERAS
2024



ВЕРАС
2024

ГРОДНО | 28-29 SEPTEMBER

ГРОДНА | 28-29 ВЕРАСНЯ

ORIENTEERING CLUB
VERAS



БЮЛЕТЭНЬ №3

РЭСПУБЛІКАНСКІЯ СПАБОРНІЦТВЫ ПА СПАРТЫЎНАМУ АРЫЕНТАВАННЮ «VERAS 2024»

Этапы Кубка БФА сярод эліты, ветэранаў і юнакоў
Прысвячаюцца памяці Чылек Ірыны Аляксандраўны



АРГАНІЗАТАРЫ

КСА "Верас", Гродзенская абласная федэрацыя арыентавання, СГА "Беларуская федэрацыя арыентавання", Упраўленне спорту і турызму Гродзенскага аблвыканкама

- Галоўны суддзя – Баўшэвіч Ганна (+37529 8676088)
- Намеснік галоўнага суддзі па дыстанцыях – Шванц Аляксей
- Галоўны сакратар – Красько Наталля (+37529 7845476)
- Кантралёр БФА – Давідовіч Дзмітрый
- Інспектар – Крапіўка Дзмітрый
- Журы: Давідовіч Дзмітрый, Салодкін Сяргей, Марчанка Андрэй



МЭТЫ І ЗАДАЧЫ

Спаборніцтвы праводзяцца з мэтай развіцця і папулярызацыі спартыўнага арыентавання ў Рэспубліцы Беларусь і Гродзенскай вобласці.

Асноўнымі задачамі стартаў з'яўляюцца:

- паляпшэнне спартыўнага майстэрства ўдзельнікаў;
- прывабліванне вучняў да сістэматычных заняткаў фізічнай культуры і спортам;
- вызначэнне наймацнейшых спартоўцаў.



ДАТА І МЕСЦА

27-29 верасня 2024 года, Беларусь, г. Гродна.



ПРАГРАМА

27.09.2024 (пятніца)

Прыбыццё каманд.

28.09.2024 (субота)

- 10:00-12:00 – рэгістрацыя на арэне спаборніцтваў (турбаза “Мелавыя горы” г. Гродна), каардынаты размяшчэння - [53.713172](#), [23.770647](#), рэгістрацыі - [53.714555](#), [23.769974](#);
- 12:15 – адкрыццё спаборніцтваў;
- 13:00 – пачатак старту на доўгай дыстанцыі (этап юнацкага рэйтыngu, кубка БФА сярод ветэранаў), на сярэдняй дыстанцыі на ровары (этап кубка БФА па арыентаванні на ровары);
- 13:00-14:00 – старт Оpen-груп.

29.09.2024 (нядзеля)

- 10:00-11:00 – рэгістрацыя на арэне спаборніцтваў (лясны масіў па завулку Перамогі), каардынаты - [53.652218](#), [23.817708](#);
- 11:00 – пачатак старту на сярэдняй дыстанцыі (этап юнацкага рэйтыngu, кубка БФА сярод эліты і ветэранаў, этап Кубка Гродзенскай вобласці для груп МЖ12-18, МЖ21), на спрынтарскай дыстанцыі на ровары (этап кубка БФА па арыентаванні на ровары);
- 11:30-12.30 – старт груп МЖ8 і Оpen-груп;
- 14:30-15:30 – узнагароджванне пераможцаў і прызёраў, а таксама ўсіх удзельнікаў групы МЖ8. Закрыццё спаборніцтваў.

**УДЗЕЛЬНІКІ І ГРУПЫ**

Да ўдзелу запрашаюцца зборныя абласцей, раёнаў, гарадоў, каманды клубаў, а таксама спартоўцы, якія выступаюць асобна. Склад каманд не абмежаваны.

Спаборніцтвы адбудуцца па наступных групах:

МТВО Ж21, МТВО М21, МЖ75, МЖ65, МЖ55, МЖ45, МЖ35, МЖ21Е, МЖ20, МЖ21А, МЖ18, МЖ16, МЖ14, МЖ12, МЖ10, МЖ8, Оpen1 (складаная), Оpen2 (простая). Старт МЖ8 толькі 29 верасня. Для Оpen1, Оpen2, МЖ8 старт ажыццяўляецца па падыходу, магчыма суправаджэнне ўдзельнікаў.

На дыстанцыю арыентавання на ровары дапускаюцца спартоўцы ў шлемах і са спраўным роварам.

Дыстанцыя МЖ8 будзе з адзнакай кампосцерамі без вызначэння пераможцаў. У групы МЖ8 дзеці без вопыту дапускаюцца толькі з суправаджэннем дарослых.

Для груп МЖ8, МЖ10 дыстанцыі без маркіроўкі.

**АДЗНАКА**

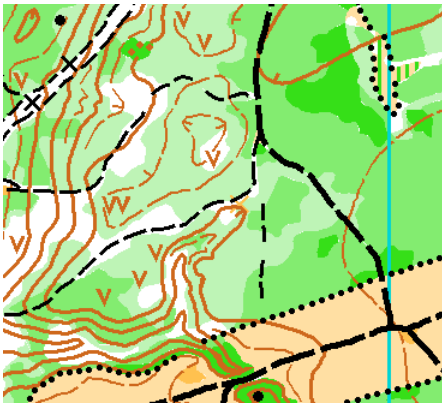
На спаборніцтвах будзе выкарыстоўвацца сістэма адзнакі SPORTident. Дапускаецца выкарыстанне асабістых SI-чыпаў любой серыі. Будзе мажліва выкарыстанне бескантактнай сістэмы SPORTident AIR+.

У груп МЖ8 адзнака будзе ажыццяўляцца кампосцерам у месцы з адпаведным малюнкам, надрукаваным на мапе.



28.09.2024 (субота) – мапа «Мелавыя горы», доўгая дыстанцыя бегам і сярэдняя дыстанцыя на ровары

Мапа і мясцовасць.



Лес змяшаных парод рознай ступені праходнасці. На адкрытых месцах (ЛЭП і кар'еры) высокатраўе амаль без крапівы, але сустракаюцца зараснікі ажыны. Рэльеф водна-эразійны з вышынёй схілаў да 30 м. Развітая сетка сцежак ды дарог. Частка сцежак – гэта матацыклетныя і роварныя (некаторыя матацыклетныя магчыма адсутнічаюць на мапе). Прысутнічаюць элементы фартыфікацыі: траншэі, варонкі, капаніры.

Небяспечныя месцы: крутыя схілы лагчын, высокія абрывы на берагах кар'ераў, магчым выезд матацыклістаў.

На просецы з ЛЭП ідуць работы па пракладцы труб.

Аварыйны азімут – на захад да ракі Нёман

Маштаб: 1:10000, сярэдняе 5 м;

для арыентавання на ровары – маштаб 1:12500, сярэдняе 5 м, фармат А4.

Аўтар мапы: Верабей Сяргей, 2023-2024 гг.

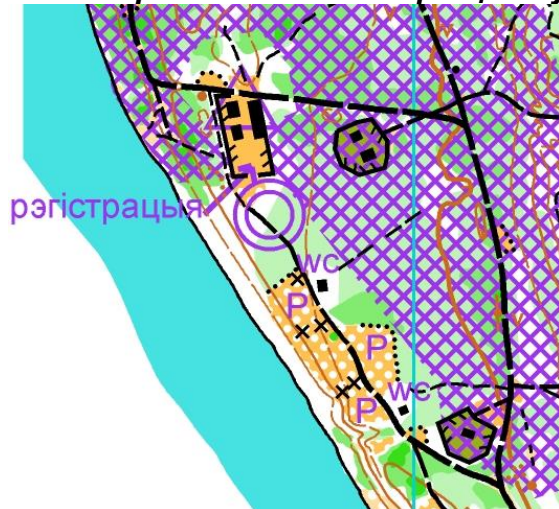
Памер знакаў дыстанцыі паменшаны на 20%

Каардынаты месцазнаходжання: [53.712022, 23.772370](https://www.google.com/maps/place/53.712022,23.772370)

Легенды будуць выдавацца ў стартавым калідоры.

Уваход у стартавы калідор за 4 хвіліны да свайго стартavaга часу.

Схема арэны 1 дня спаборніцтваў



Параметры доўгай дыстанцыі, сярэдняй на ровары

Група	Даўжыня дыстанцыі, км	Колькасць КП	Група	Даўжыня дыстанцыі, км	Колькасць КП
M21E	12,6	29	Ж21E	8,0	20
M75	2,7	9	Ж75	2,7	9
M65	4,3	14	Ж65	2,7	9
M55	4,8	13	Ж55	3,5	11
M45	5,7	19	Ж45	4,3	14
M35	8,0	20	Ж35	5,7	19
M21A	5,7	19	Ж21A	4,8	13
M20	8,0	20	Ж20	5,7	19
M18	6,8	16	Ж18	4,8	13
M16	5,7	19	Ж16	3,5	11
M14	4,1	13	Ж14	3,4	10
M12	3,5	11	Ж12	2,7	8
M10	2,5	7	Ж10	2,2	6
Open1	5,5	18	Open2	3,4	10
MTBO M21	10,2	18	MTBO Ж21	7,8	14

Кантрольны час і пункты падсілкавання

Група	Час, хв	Пункты падсілкавання	Група	Час, хв	Пункты падсілкавання
M21E	200	4,2 км; 7,6 км	Ж21E	160	4,5 км
M75	120		Ж75	120	
M65	120	-	Ж65	120	-
M55	120	-	Ж55	120	-
M45	120	3,1 км	Ж45	120	-
M35	150	4,5 км	Ж35	140	3,1 км
M21A	140	3,1 км	Ж21A	120	2,3 км
M20	150	4,5 км	Ж20	120	3,1 км
M18	120	3,9 км	Ж18	110	-
M16	120	-	Ж16	110	-
M14	100	-	Ж14	100	-
M12	100	-	Ж12	100	-
M10	100	-	Ж10	100	-
Open1	120	-	Open2	120	-
MTBO M21	120	-	MTBO Ж21	120	-

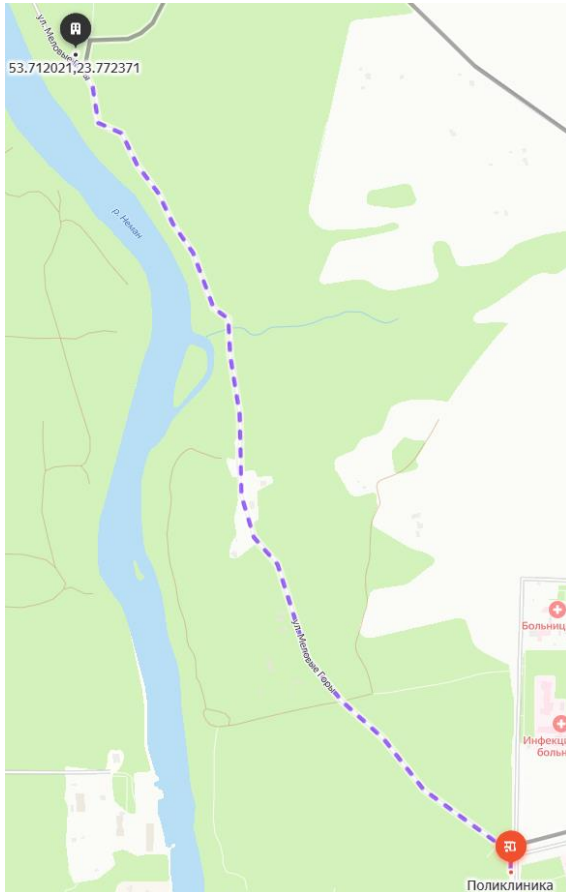


ТРАНСПАРТ

Самастойна. Арэна спаборніцтваў знаходзіцца ў пешай даступнасці ад прыпынку грамадскага транспарту.

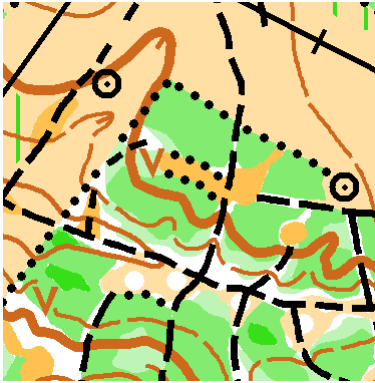
Аўтобусамі 6, 24, 34 да прыпынку "Паліклініка", далей пешшу 2,4 км.

Схема, як даехаць ці дайсці на 1 дзень спаборніцтваў



29.09.2024 (нядзеля)

мапа «Нівасан», сярэдняя дыстанцыя бег і спрынт на ровары.



Мапа і мясцовасць.

Лесапарк змяшаных пародаў больш дрэннай ступені праходнасці, месцамі з зараснікамі крапівы. На адкрытых месцах высокатраўе амаль без крапівы. Мясцовасць сярэдняй перасечанасці. Развітая сетка сцежак ды дарог. Прысутнічаюць элементы фартыфікацыі: траншэі, варонкі, капаніры.

Небяспечныя месцы: месцы стыхійных сметнікаў, выгул сабак, рух транспарту ў гаражах (для ровараў).

Аварыйны азімут – на захад ці на поўдзень да дарогі, на ўсход да гарадской забудовы.

Маштаб: 1:7500, сячэнне 2,5 м; для арыентавання на ровары – 1:7500, сячэнне 2,5 м.
 Аўтары мапы: Верабей Сяргей, Манкевіч Уладзіслаў, Куніцкая Анастасія, Госцік Наталля, 2023-2024 гг.

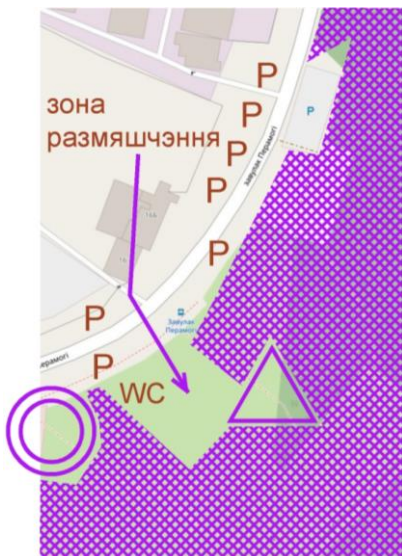
Каардынаты месцазнаходжання: [53.652218, 23.817708](https://www.google.com/maps/place/53.652218,23.817708)

Легенды будуць выдавацца ў стартавым калідоры.

Уваход у стартавы калідор за 4 хвіліны да свайго стартавага часу.

Для груп M21E і M20 карта будзе надрукавана на двух баках ліста.

Схема арэны 2 дня спаборніцтваў



Параметры сярэдняй дыстанцыі, спрынту на ровары

Кантрольны час для ўсіх груп – 90 хвілін

Група	Даўжыня дыстанцыі, км	Колькасць КП	Група	Даўжыня дыстанцыі, км	Колькасць КП
M21E	5,3	27	Ж21E	3,7	20
M75	1,6	9	Ж75	1,6	9
M65	2,4	14	Ж65	1,6	9
M55	3,3	17	Ж55	1,6	9
M45	3,4	18	Ж45	2,4	14
M35	3,7	20	Ж35	3,3	17
M21A	3,3	17	Ж21A	2,4	14
M20	5,3	27	Ж20	3,7	20
M18	3,4	18	Ж18	2,4	14
M16	3,3	17	Ж16	2,1	12
M14	2,9	15	Ж14	2,4	12
M12	2,8	11	Ж12	2,2	9
M10	1,7	7	Ж10	1,5	6
M8	0,7	5	Ж8	0,7	5
Open1	3,2	17	Open2	2,4	12
MTBO M21	5,4	15	MTBO Ж21	4,3	14



ТРАНСПАРТ

Самастойна. Арэна спаборніцтваў знаходзіцца ў пешай даступнасці ад прыпынкаў грамадскага транспарту.

Аўтобусам 14 да прыпынку "Завулак Перамогі", арэна адразу за прыпынкам.

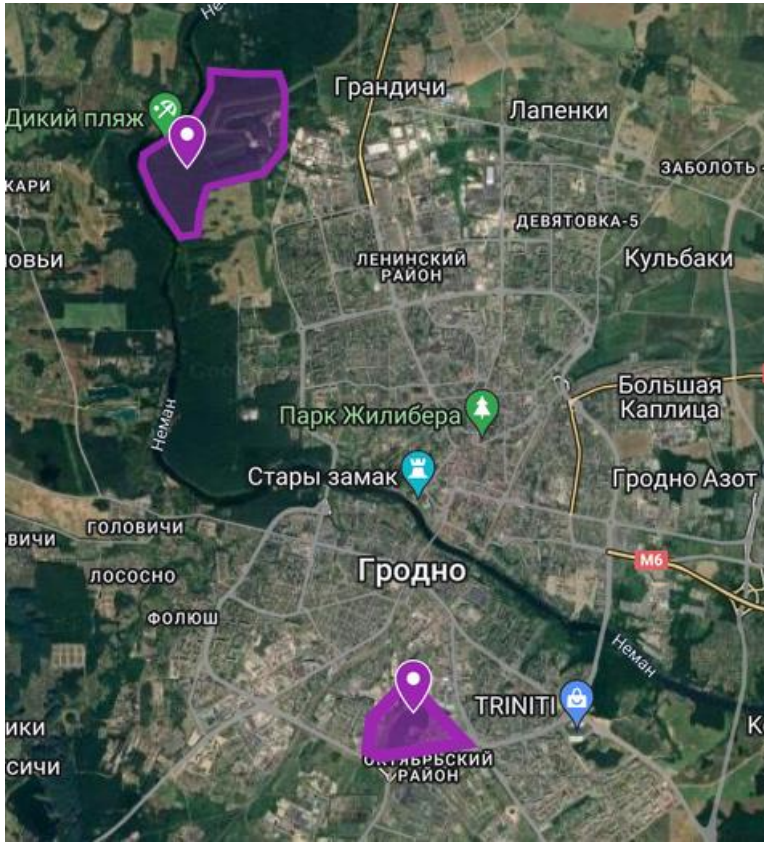
Аўт. 22, 28, трал. 5, 6, 23 да прыпынку "Вул. Выдавецкая" (ул. Издательская), адтуль 1 км пешшу.

Схема, як даехаць ці дайсці на 2 дзень спаборніцтваў





ЗАЧЫНЕННЫЯ РАЁНЫ



[Раёны правядзення спаборніцтваў "Верас 2024" \(Google maps\)](#)



УМОВЫ ВЫЗНАЧЭННЯ ВЫНІКАЎ І ПАРАДАК УЗНАГАРОДЖВАННЯ

Асабістыя вынікі вызначаюцца па найменшым часе ў кожнай узроставай групе асобна. Камандныя вынікі вызначаюцца па 10 лепшых асабістых выніках згодна з табліцай:

Место	1	2	3	4	5	6	7	8	9	10	11	12...
Балы, група Ж21Е, М21Е	100	97	94	91	89	87	85	83	81	80	79	78...
Балы, астанія групы	80	77	74	71	69	67	65	63	61	60	59	58...

Пераможцы і прызёры спаборніцтваў узнагароджваюцца ганаровымі граматамі і медалямі па выніках кожнага дня спаборніцтваў, акрамя груп МЖ8, Open1 і Open2. Па групам МЖ8, Open1 і Open2 пераможцы і прызёры не вызначаюцца, балы не прысвойваюцца. Усе ўдзельнікі МЖ8 атрымліваюць сувеніры.

Каманда-пераможца ўзнагароджваецца кубкам.





АПЛАТА

- Аплата мэтавага ўзносу адбываецца альбо пры рэгістрацыі наяўным, альбо на разліковы рахунак БФА. У выпадку безнаяўнай аплаты неабходна мець з сабой раздрукаваную квітанцыю (ці даслаць яе на вайбер сакратару).
- Штраф за недаезд удзельніка – 50% стартвага ўзносу.

СОО «Белорусская федерация ориентирования»

УНН: 100172873,

Адрес: 220015, г. Минск, ул. Одоевского, 115А, пом. 268,

БИК банка: UNBS BY2X,

Номер счета: BY21 UNBS 3015 1204 1310 4000 1933,

Банк: ЗАО "БСБ БАНК",

Адрес банка: г. Минск, пл. Свободы, 4.

Назначение платежа: Целевой взнос на организацию соревнований Верас 2024



ФІНАНСАВАННЕ

Выдаткі, звязаныя з арганізацыяй і правядзеннем спаборніцтваў, нясуць арганізатары. Выдаткі на ўдзел спартоўцаў у спаборніцтвах (праезд, харчаванне, пражыванне) нясуць арганізацыі, якія камандзіруюць спартоўцаў альбо самі спартоўцы.

Для забеспячэння правядзення спаборніцтваў удзельнікі альбо камандзіруючыя арганізацыі аплачваюць мэтавы ўзнос на арганізацыю спаборніцтваў.

ГРУПЫ	сярэдня	доўгая	2 дні
МЖ 8	–	бясплатна	–
МЖ 10-18, МЖ 75	15 BYN	15 BYN	25 BYN
МЖ 20, МЖ 65, Open1, Open2, МТВО Ж21, МТВО М21	20 BYN	20 BYN	40 BYN
МЖ 21-55	25 BYN	25 BYN	50 BYN
Арэнда эйр ЧЫПа	2 BYN	2 BYN	4 BYN



ПРАЖЫВАННЕ

За арганізацыю пражывання ў гасцініцах і хостэлах г. Гродна ўдзельнікі адказваюць самастойна.



КАНТАКТЫ

Е-Mail: veras.orient@gmail.com

Інстаграм: [@grodno.orient](https://www.instagram.com/grodno.orient)



ПАРТНЁРЫ

ORIENTEERING CLUB
VERAS



АПАРТАМЕНТЫ

FANCY

NADZEJKA



Saanbag
for traveling



Юридическая помощь бизнесу

BS | **Белявский**
экономические споры

VERAS 2024 | GRODNO



VERAS 2024 | ГРОДНА