

Брестский областной центр
туризма и краеведения детей
и молодежи

Брестский подснежник 2024

этап Кубка Белорусской федерации
ориентирования

этап Кубка Белорусской федерации
ориентирования на спринтерских дистанциях

этап Кубка Белорусской федерации
ориентирования среди ветеранов

Брест
29-31.03.2024

Техническая информация

Оргкомитет соревнований приветствует Вас. Мы рады видеть Вас среди участников традиционных соревнований «Брестский подснежник - 2024» и готовы приложить все необходимые усилия, чтобы о пребывании на гостеприимной брестской земле у Вас осталось как можно больше хороших впечатлений.

Организаторы

- Главное управление по образованию Брестского облисполкома
- Управление спорта и туризма Брестского облисполкома
- Брестский областной центр туризма и краеведения детей и молодежи
- ОСО «Белорусская федерация ориентирования»

Главная судейская коллегия

Главный судья

Копоть Олег

Главный секретарь

Тротюк Александр

Планировка дистанций

Стасевич Игорь (удлинен. спринт)

Кушнеров Павел (классика)

Копоть Олег (спринт)

Служба дистанций

Кушнеров Павел

Стасевич Игорь

Корнелюк Александр

Старший судья старта

Бедарев Вадим

Старший судья финиша

Климук Вадим

Электронная отметка

Лабчевский Алексей

Контролер ОСО «БФО»

Яковлев Андрей

Инспектор

Солодкин Сергей (классика)

Белошицкий Василий (спринт)

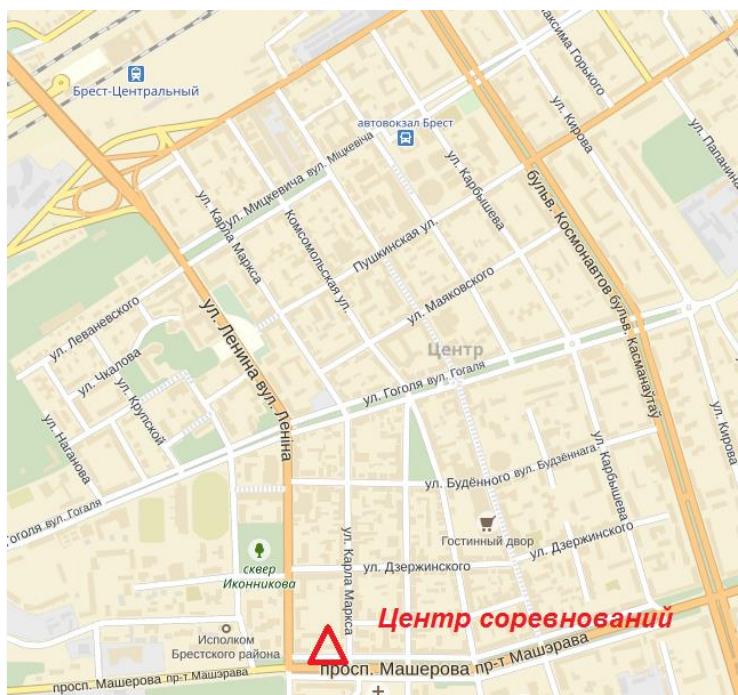
Жюри соревнований

Яковлев Андрей

Марченко Андрей

Ванькевич Дмитрий

Центр соревнований



Брестский областной центр туризма и краеведения детей и молодежи (БОЦДТиКДиМ), проспект Машерова, 22, г. Брест, Беларусь.

Широта

52°5'12"N (52.086532)

Долгота

23°41'14"E (23.687269)

Центр открыт с 10.00 утра 29 марта 2024 года.

Моб.: +375 (29) 507 16 91

(для организационных вопросов)

Электронная отметка

При проведении всех стартов используется электронная отметка SPORTident. За каждым спортсменом закрепляется один и тот же чип для отметки на все дни соревнований.

Чипы выдаются представителям команд при регистрации под расписку. Представители команд возвращают чипы в секретариат по окончании соревнований по спринту.

В случае утери чипа представитель оплачивает стоимость чипа. Онлайн-трансляция результатов соревнований будет вестись на сайте <http://live.obelarus.net>

Легенды

Легенды КП будут впечатаны в карты.

Легенды будут выдаваться в зоне старта во второй и третий день и будут крепиться на руку участников. Легенды первого дня соревнований будут даны при регистрации.

Карты на все дни соревнований герметизированы.

Программа соревнований

29 марта 2024

Пятница – Удлиненный спринт – Брест («Крушина»)

- 10.00 – 12.00 Заезд участников, работа мандатной комиссии (в центре соревнований)
- 13.30 – 14.30 Работа мандатной комиссии (арена соревнований)
- 15.00 Старт первых участников на дистанции удлиненный спринт

30 марта 2024

Суббота – Спринтерская дистанция – Каменецкий район (г.Высокое)

- 09.45 Подача автобусов организаторов (центр соревнований)
- 10.00 Отправление автобусов к арене соревнований
- 11.30 Открытие соревнований (Высоковская санаторная школа-интернат)
- 12.15 Старт первых участников на спринтерских дистанциях
этап Кубка БФО. Рейтинговый старт для групп МЖ 12-18

31 марта 2024

Воскресенье – Классическая дистанция – Брест («Старые Задворцы»)

- 10.30 Старт первых участников на классических дистанциях
этап Кубка БФО. этап Кубка БФО среди ветеранов.
Рейтинговый старт для групп МЖ 12-18
- до 15.30 Награждение победителей и призеров «Брестского подснежника – 2024», закрытие соревнований

Награждение

Победители в личном зачете определяются по сумме очков двух лучших стартов соревнований из трех по каждой группе. Очки начисляются по формуле

$$O = \frac{2W}{T-1} \times 1000$$
, где T - результат спортсмена в секундах, W – результат победителя в секундах.

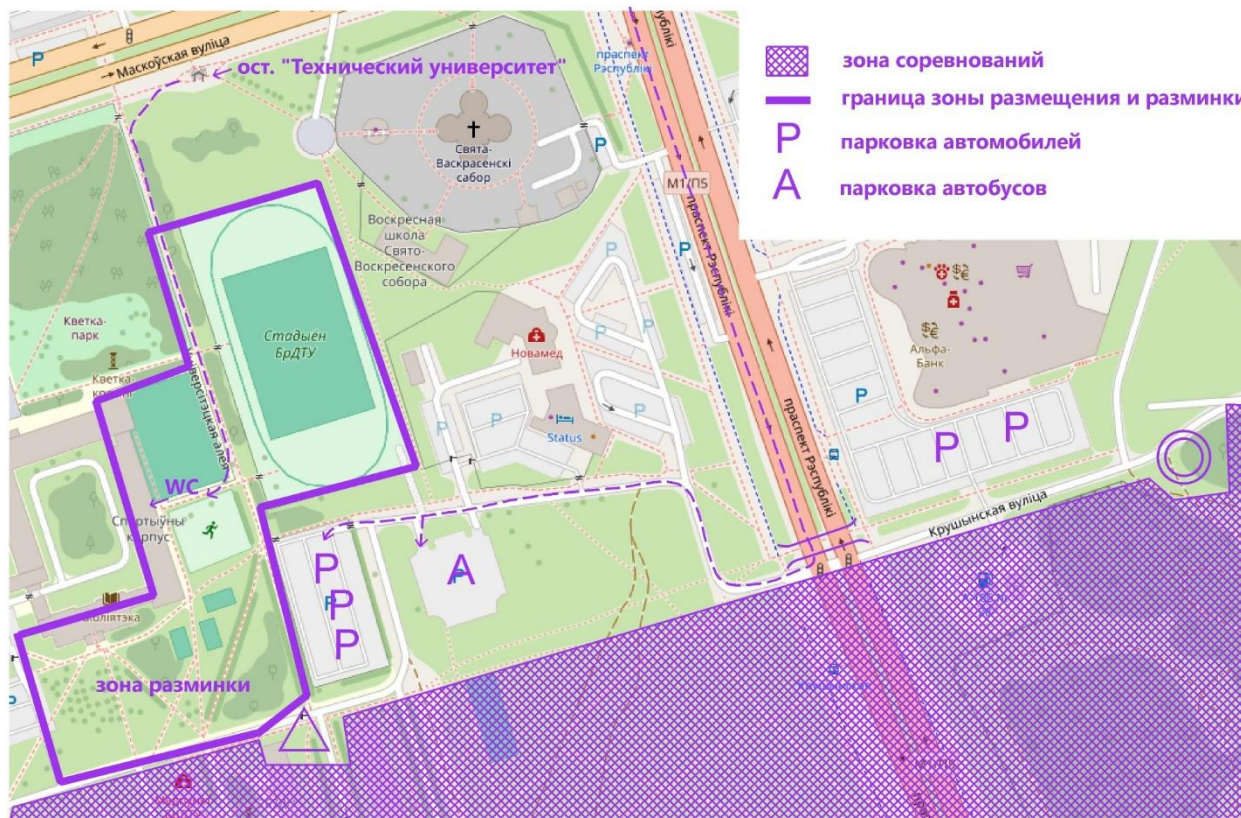
Победители в каждой возрастной группе награждаются дипломами, призами и медалями, призеры – медалями и дипломами соответствующих степеней.

УДЛИНЕННЫЙ СПРИНТ (29 марта 2024 г.)

Проезд к месту соревнований

От центра соревнований, от мест проживания на остановках по проспекту Машерова троллейбусом № 100, 101, 102, 103 до ост. «Технический университет». Далее по схеме.

Личным автотранспортом заезд со стороны проспекта Республики (по схеме).
Координаты: 52.096072, 23.760192



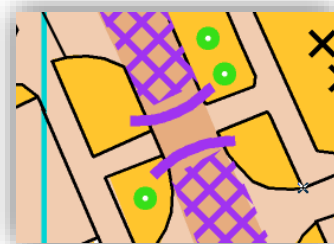
Местность

Городская (40%) и лесопарковая зона (60%). Имеется участок мототрейловой трассы. Рекомендуется закрытая форма одежды, обувь любая.

Опасные места

Дороги со слабоинтенсивным движением внутри дворовых территорий. Будьте внимательны! Лесопарковая зона загрязнена бытовым мусором. Имеются участки колючей растительности (акация).

На карте будут обозначены места пересечения дороги с интенсивным движением (по пешеходному переходу). В случае пересечения дороги вне установленного места участник будет дисквалифицирован.



Карта

Полигон «Крушина» – рисовка: О. Копоть (2015), И. Стасевич (2023).



Корректировка – Игорь Стасевич (2024). Масштаб 1:4000, сечение рельефа 2 м, вычерчена в знаках стандарта ISSprOM 2019-2.

Масштаб 1:4000. Сечение 2 м. Карты герметизированы.

Дистанции

Планировка: И. Стасевич.

Группы	Параметры
Ж12	1,9 км – 15 КП
М12, Ж14	2,09 км – 16 КП
М14, Ж16	2,68 км – 19 КП
М16 Ж18	3,6 км – 24 КП
М18 Ж21Е	4,1 км – 27 КП
М21Е	4,86 км – 31 КП
М35 М40 М21А Ж35	4,11 км – 27 КП
М45 М50 Ж21А Ж40 Ж45	3,72 км – 26 КП
М55 Ж50 Ж55	3,37 км – 25 КП
М60 М65 Ж60 Ж65	2,48 км – 21 КП
М70 М75 М80 Ж70 Ж75 Ж80	2,35 км – 19 КП

Контрольное время – 80 минут.

СПРИНТЕРСКАЯ ДИСТАНЦИЯ (30 марта 2024 г.)

Проезд к месту соревнований

Проезд с ж/д вокзала дизель-поезд «Брест – Высоко-Литовск» до станции «Высокое-город» (отпр. с ж/д вокзала в 8.35, стоимость 1,40). Далее пешком около 5 км. Или городской автобус (стоимость 0,85) подвезет Вас к арене соревнований. В обратном направлении дизель-поезд «Высоко-Литовск – Брест» отправляется в 18.19. Участники на личном транспорте добираются самостоятельно (согласно схеме). Автобус организаторов (кто его заказал) довезет к месту старта и обратно. **Внимание! По приезду к месту старта, участники выходят из автобусов и располагаются в «зоне размещения», т.к. автобусы в Брест будут отправляться по мере заполнения.**

Местность

Район парк-имение Сапегов-Немцевичей. Лесопарковая зона. Лес преимущественно лиственных пород, с различной проходимостью. Рельеф слабопересечённый, перепад высот на склоне до 15 метров. Местность умеренно насыщена микрообъектами. Дорожная сеть развита хорошо. Рекомендована закрытая форма одежды!

Опасные места

Скальные стенки высотой 2-4 метра.

Карта

Рисовка февраль-март 2024 г. Автор – Олег Копоть, вычерчена в знаках стандарта ISSprOM 2019-2. Масштаб 1:4000, сечение рельефа 2 метра. Карты герметизированы. Легенды впечатаны в карты и дополнительно выдаются на старте.

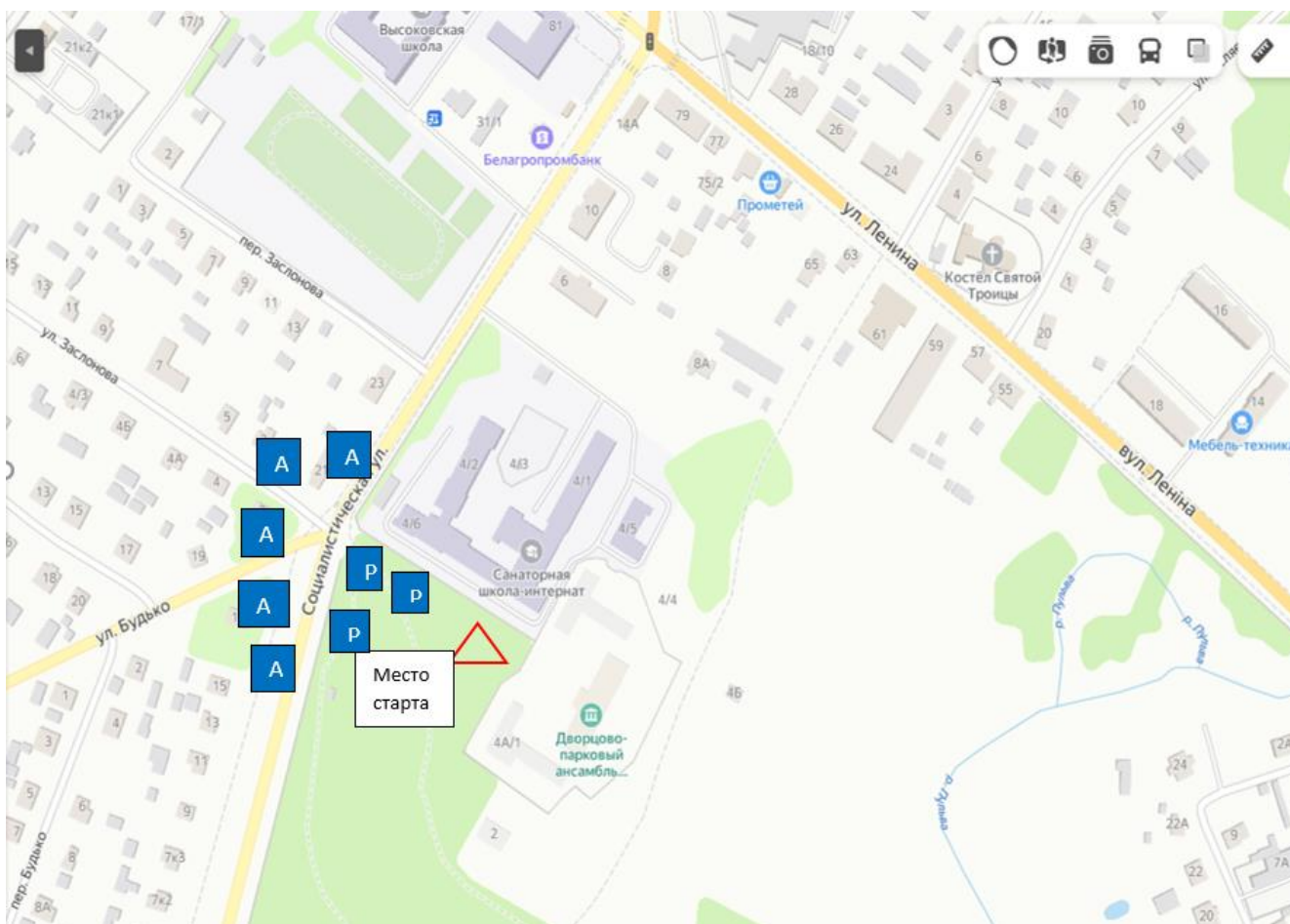
Дистанции

Группы	Параметры
Ж12	1100 м – 11 КП
М12	1260 м – 12 КП
Ж14	1580 м – 14 КП
М14	1650 м – 15 КП
Ж16	1980 м – 17 КП
М16 Ж18 М40 Ж35	2100 м – 17 КП
М18 М35 Ж21Е Ж21А	2600 м – 21КП
М21А М21Е	3200 м – 24 КП

M45 M50 M55 Ж40 Ж45 Ж50	1800 м – 17 КП
M60-80, Ж55-80	1400 м – 16 КП

Контрольное время – 60 мин.

Схема проезда к месту старта второго дня соревнований



Координаты арены соревнований: 52.36976, 23.36635.

Расположение, раздевалки и туалеты находятся в ГУО «Высоковская санаторная школа-интернат»

Парковка автобусов производится по ул. Социалистическая, ул. Будько, ул. Заслонова.

КЛАССИЧЕСКАЯ ДИСТАНЦИЯ (31 марта 2024 г.)

Проезд к месту соревнований

Проезд к месту старта из центра (ост. Мицкевича) автобусом №13, 13а (согласно схеме). К месту старта также можно доехать маршрутным такси №7. Координаты арены соревнований: 52.129123, 23.744596.

Местность

Равнинная, мелкосопочник. Рельеф водно-эрозионного типа с ярко выраженными карьерными разработками. Лес различной степени проходимости. Заболоченные участки практически сухие. Дорожная сеть развита хорошо. Рекомендуется закрытая форма одежды, обувь любая.

Опасные места

После пожара большое количество упавших на землю деревьев, проходимость сильно затруднена.

Карта

Рисовка 2024 г. Автор Кушнеров Павел. Для групп М18, М21А, М21Е, М35, Ж21Е, Ж35 масштаб 1:10000, для остальных групп – 1:7500. Сечение 2 м. Карты герметизированы. Легенды впечатаны в карты и дополнительно выдаются на старте.

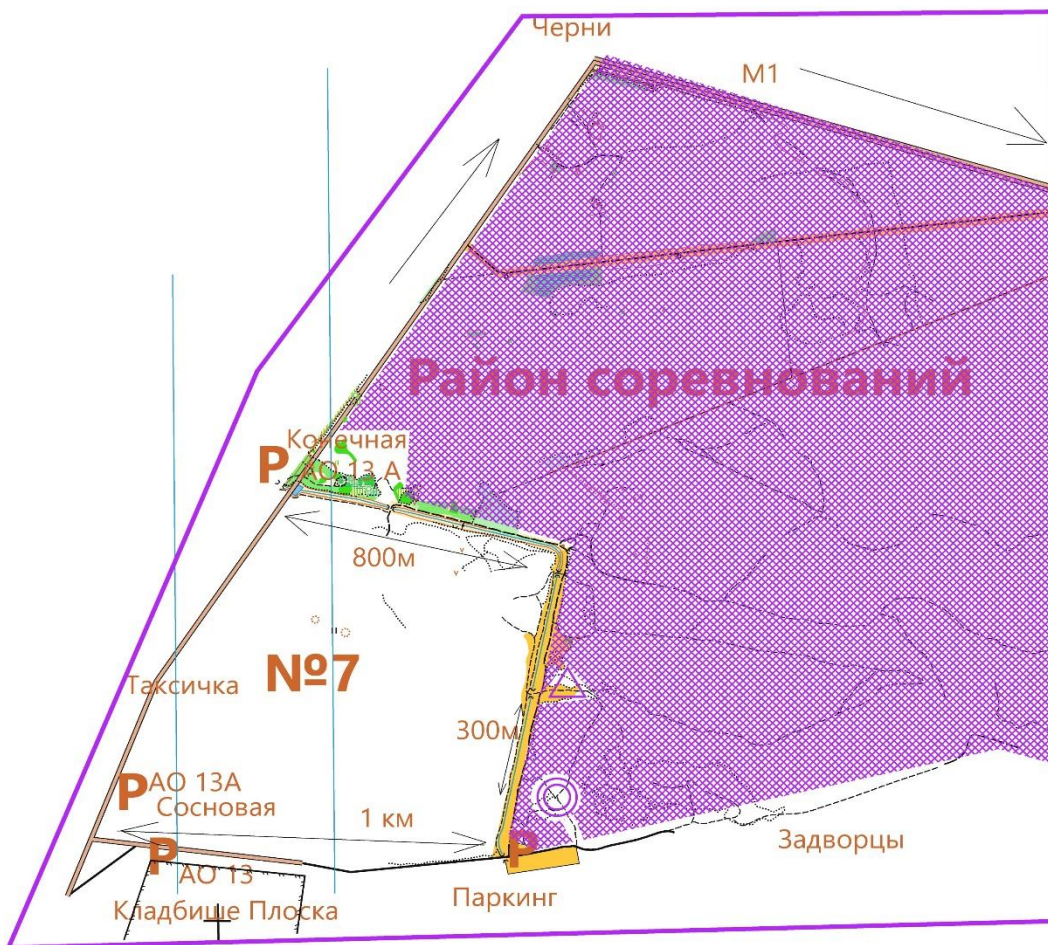
Дистанции

Группы	Параметры
Ж12	1800 м – 7КП
М12	1700 м – 7КП
М14 Ж14	2400 м – 10КП
М16	3800 м – 15КП
Ж16	3100 м – 11КП
Ж18 Ж21А	4500 м – 16КП
М18 Ж35	5200 м – 20КП
М21А М35	5500 м – 19КП
М21Е	9200 м – 27КП
Ж21Е	7400 м – 23КП
М40 М45	5000 м – 19КП
М50 М55 Ж40 Ж45	4400 м – 17КП
М60 М65 Ж50 Ж55	3800 м – 17КП

М70 Ж60 Ж65	3600 м – 16КП
Ж70	3100 м – 14КП
М75 М80 Ж75 Ж80	2700 м – 11КП

Контрольное время – 180 минут.

Схема проезда к месту старта третьего дня соревнований



Полезные ссылки

<http://kogda.by/>

Расписание автобусов, троллейбусов в Бресте

<http://virtualbrest.by/>

Региональный портал о Бресте. Новости. Актуальная информация. Афиша

Желаем удачных стартов!