

# Открытый Кубок г. Минска по лыжному ориентированию Этап Кубка БФО по лыжному ориентированию

## Техническая информация (Бюллетень №3)

### **ВРЕМЯ И МЕСТО ПРОВЕДЕНИЯ**

20 – 21 января 2024 года, Минский район, п. Зеленое.

### **ПРОГРАММА СОРЕВНОВАНИЙ**

**20 января (Суббота) – Заданное направление. Длинная дистанция**

Место старта:

Поперечная просека С-Ю по дороге на ст. ЗЕЛЕНОЕ с шоссе Заславль – Минск (53.979210, 27.302161).



11.30 – 13.00 Регистрация участников на месте старта.

12.30 Открытие соревнований.

13.00 Лично-командные соревнования на длинной дистанции. Этап Кубка БФО по лыжному ориентированию.

Группа	Длинная дистанция (20.01.2024)				Примечания
	Длина	Длина Опт.*	Кол-во КП	Контрольное время	
МЕ	7,8 км	~ 11,9 км	23 КП	120 мин	*Длина дистанции по оптимальному варианту ** Для групп МЕ, ЖА, МА, ЖА, в середине дистанции, на одном из КП предусмотрен пункт питания.
ЖЕ	6,4 км	~ 9,8 км	21 КП	120 мин	
МА	5,3 км	~ 8,6 км	19 КП	120 мин	
ЖА	4,3 км	~ 6,9 км	13 КП	120 мин	
Open	2,5 км	~ 3,6 км	11 КП	120 мин	
Open mini	1,7 км	~ 2,6 км	6 КП	120 мин	

**21 января (Воскресенье) – Заданное направление. Средняя дистанция**

Место старта:

Вершина холма в 300 м на Ю-З от АЗС Белоруснефть на въезде в г. Заславль из Минска (53.990037, 27.301730).

Парковка автомобилей на АЗС или на гостевой парковке кафе.

На место старта, пожалуйста, не ходите по лыжне!!!!



10.30 Регистрация участников на месте старта.

11.00 Лично-командные соревнования на средней дистанции. Этап Кубка БФО по лыжному ориентированию.

14:00 Церемония закрытия соревнований. Награждение.

Группа	Средняя дистанция (21.01.2024). Масс-старт				
	Длина	Длина Опт.*	Кол-во КП	Контрольное время	Примечания
МЕ	6 км (3 круга)		18 КП (3*6 КП)	120 мин	*Длина дистанции по оптимальному варианту ** Для групп МЕ, ЖА, МА, ЖА, в середине дистанции, на одном из КП предусмотрен пункт питания.
ЖЕ	5,4 км (3 круга)		18 КП (3*6 КП)	120 мин	
МА	5,4 км (3 круга)		15 КП (3*5 КП)	120 мин	
ЖА	6 км (3 круга)		15 КП (3*5 КП)	120 мин	
Open**	2,4 км (1 круг)		10 КП	120 мин	
Open mini**	1,6 км (1 круг)		8 КП	120 мин	

### Порядок проведения масс-старта:

Все участники стартуют одновременно! Побеждает тот спортсмен, кто первым пересекает финишную черту (и не нарушивший порядок прохождения КП дистанции).

Для групп МЕ, МА, ЖЕ, ЖА при прохождении дистанции предусмотрена смена 3-х карт на зрительном КП.

Все три круга дистанции (приблизительно) равны по длине и количеству КП – таким образом, предусмотрено рассеивание участников по 6 вариантам по дистанциям в каждой группе.

Порядок масс-старта: участники, после очищения и проверки чипов, выстраиваются на линии старта в порядке групп МЕ, МА, ЖЕ, ЖА, Open, Open mini, получают индивидуальную карту, которую укладывают на планшет тыльной стороной. За минуту до старта переворачивают и укладывают/укрепляют КАРТУ №1 на планшете, и по сигналу судьи двигаются по маркировке к пункту начала ориентирования, и далее по дистанции. После завершения первого круга, на зрительном КП, меняют карту 1 на карту 2, после завершения второго круга карту 2 – на карту 3.







Внимание! Не забудьте отметить чипом на КП смены карт.

После финиша, оперативно выполните считывание чипов для проверки порядка прохождения дистанции.

### Ограничения:

Запрещено пересечение и движение по дороге, отмеченной знаком 809. Пересечение допускается только по проездам, отмеченным на карте.

На карте применяются знаки последней редакции ISSkiOM 2019 (январь 2024), в том числе:

	715 КП смены карт или переворота карт на планшете		805 Заснеженные дороги, тропинки, просеки заметные на местности
	801 Быстрая трасса шириной более 3 метров		716 Дороги запрещенные для пересечения и движения по ним
	802 Быстрая лыжня для конькового хода шириной 1,5-3 метров		717 Места (корридор) разрешенные для пересечения дорог, запрещенных для передвижения
	803 Хорошая лыжня шириной 0,8-1,2 м		717 Преодолимое препятствие на лыжне (поваленное дерево, которое можно перешагнуть)
	804 Медленная лыжня шириной 0,8-1,0 м		841 Разрешенное направление движения по лыжной трассе только в одном направлении
	508 Дорога, покрытая снегом, пригодная для передвижения на лыжах		