

Брестский областной центр
туризма и краеведения детей
и молодежи
Клуб спортивного ориентирования «Буг»

Брестский подснежник 2023

этап Кубка Белорусской федерации
ориентирования

этап Кубка Белорусской федерации
ориентирования на спринтерских дистанциях

этапы Кубка Белорусской федерации
ориентирования среди ветеранов

Брест
31.03 – 02.04.2023

Техническая информация

Оргкомитет соревнований приветствует Вас. Мы рады видеть Вас среди участников традиционных соревнований «Брестский подснежник - 2023» и готовы приложить все необходимые усилия, чтобы о пребывании на гостеприимной брестской земле у Вас осталось как можно больше хороших впечатлений.

Организаторы

- Главное управление по образованию Брестского облисполкома
- Управление спорта и туризма Брестского облисполкома
- Брестский областной центр туризма и краеведения детей и молодежи
- Белорусская федерация ориентирования
- Клуб спортивного ориентирования «Буг»

Судейская коллегия

Главный судья

Копоть Олег

Главный секретарь

Тротюк Александр

Планировка дистанций

Кушнеров Павел (средняя)

Андреюк Михаил (классика)

Кушнеров Павел (спринт)

Служба дистанций

Кушнеров Павел

Стасевич Игорь

Корнелюк Александр

Старший судья старта

Бедарев Вадим

Старший судья финиша

Абрамчик Владимир

Электронная отметка

Лабчевский Алексей

Контролер ОСО «БФО»

Яковлев Андрей

Инспектор

Логинов Артем (классика)

Копоть Олег (спринт)

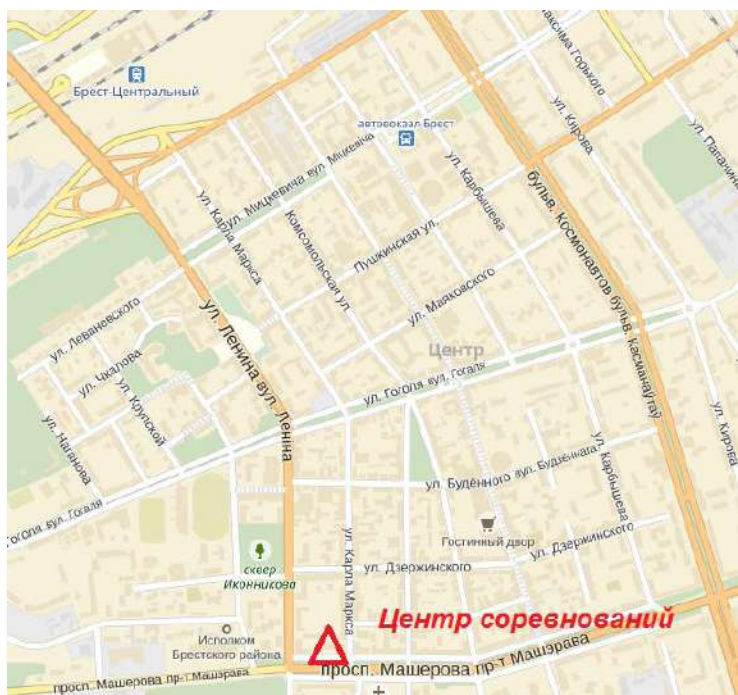
Жюри соревнований

Яковлев Андрей

Марченко Андрей

Ванькевич Дмитрий

Центр соревнований



Брестский областной центр туризма и краеведения детей и молодежи (БОЦДТиКДиМ), проспект Машерова, 22, г. Брест, Беларусь.

Широта

52°5'12"N (52.086532)

Долгота

23°41'14"E (23.687269)

Центр открыт с 10.00 утра 31 марта 2023 года.

Тел.: +375 (162) 40 58 22

Моб.: +375 (29) 507 16 91

(для организационных вопросов)

Электронная отметка

При проведении всех стартов используется электронная отметка SPORTident. За каждым спортсменом закрепляется один и тот же чип для отметки на все дни соревнований.

Чипы выдаются представителям команд при регистрации под расписку. Представители команд возвращают чипы в секретариат по окончании соревнований по спринту.

В случае утери чипа представитель оплачивает стоимость чипа. Онлайн-трансляция результатов соревнований будет вестись на сайте <http://live.obelarus.net>

Легенды

Легенды КП будут впечатаны в карты.

Легенды будут выдаваться в зоне старта во второй и третий день и будут крепиться на руку участников. Легенды первого дня соревнований будут даны при регистрации.

Карты на все дни соревнований герметизированы.

Программа соревнований

31 марта 2023

Пятница – Средняя дистанция – Брестский район («Дубок»)

- 10.00 – 12.00 Заезд участников, работа мандатной комиссии (в центре соревнований)
- 13.30 – 15.00 Работа мандатной комиссии (арена – средняя дистанция)
- 15.30 Старт первых участников на средней дистанции

01 апреля 2023

Суббота – Классическая дистанция – Каменецкий район («Прусковский лес»)

- 09.45 Подача автобусов организаторов (центр соревнований)
- 10.00 Отправление автобусов к арене соревнований
- 11.30 Старт первых участников на классических дистанциях
2 этап Кубка БФО. 2 этап Кубка БФО среди ветеранов.
Рейтинговый старт для групп МЖ 12-18

02 апреля 2023

Воскресенье – Спринт – Брест (Форт литера «З»)

- 10.30 Старт первых участников на спринтерских дистанциях
2 этап Кубка БФО. 3 этап Кубка БФО среди ветеранов.
Рейтинговый старт для групп МЖ 12-18
- до 14.30 Награждение победителей и призеров «Брестского подснежника – 2023», закрытие соревнований

Награждение

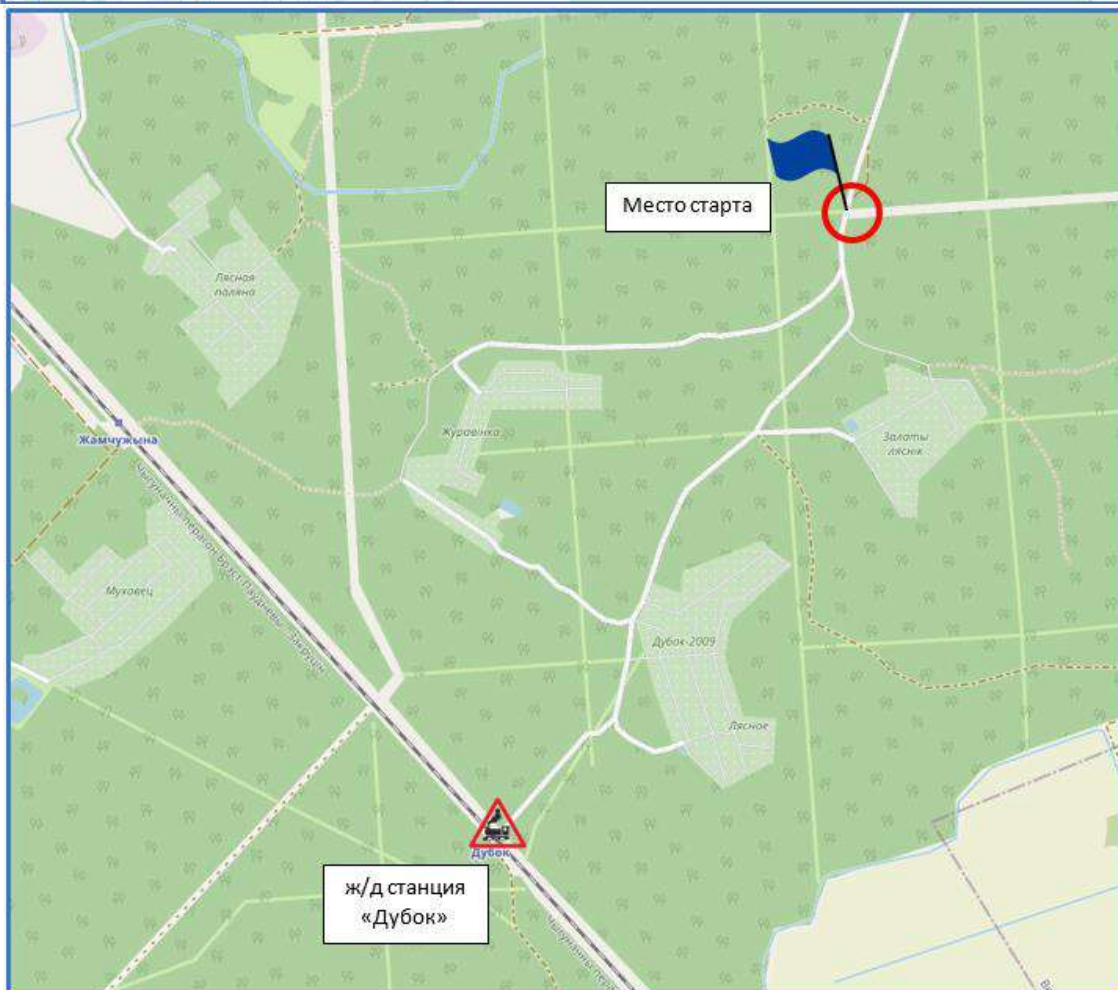
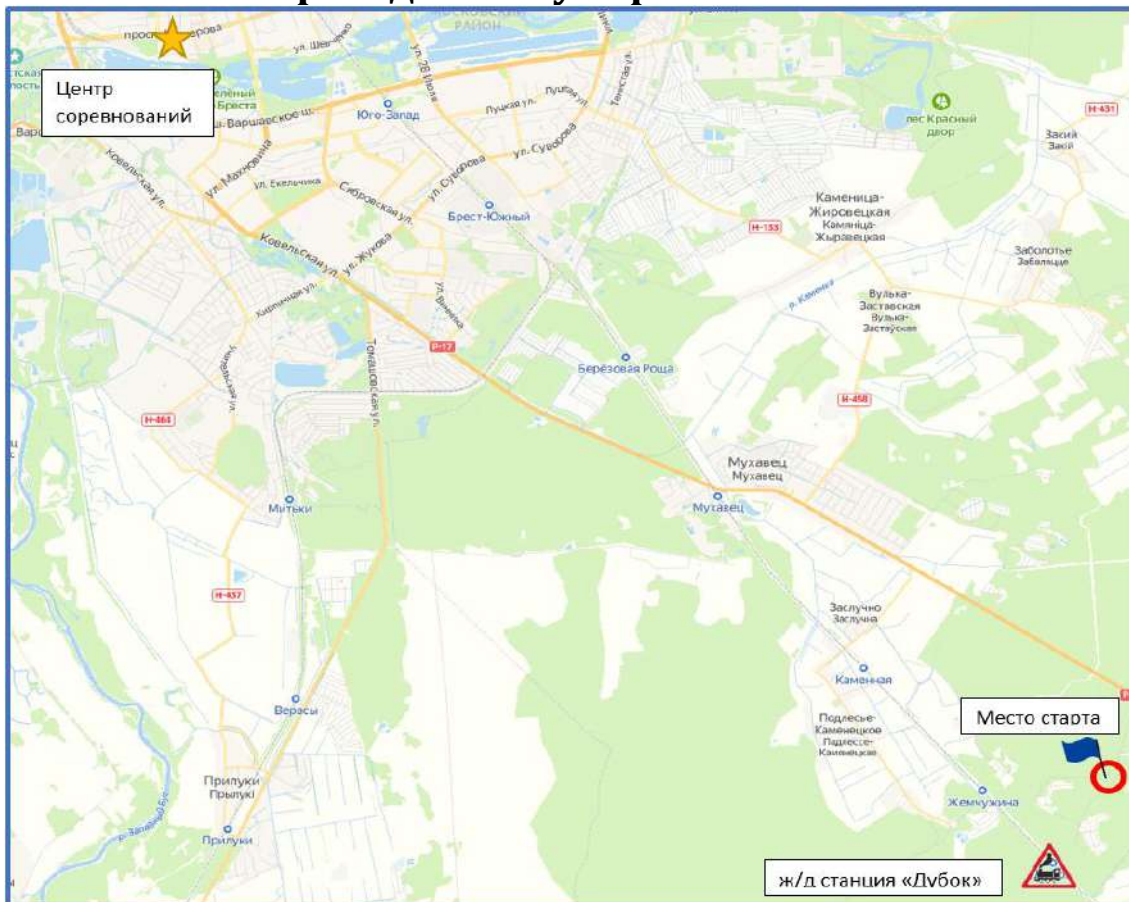
Победители в личном зачете определяются по сумме очков двух лучших стартов соревнований из трех по каждой группе. Очки начисляются по формуле

$$O = \left(\frac{2W}{T} - 1\right) \times 1000$$
, где T -результат спортсмена в секундах, W – результат победителя в секундах.

Победители в каждой возрастной группе награждаются дипломами, призами и медалями, призеры – медалями и дипломами соответствующих степеней.

СРЕДНЯЯ ДИСТАНЦИЯ (31 марта 2023 г.)

Проезд к месту соревнований



Координаты места старта: 51.995321, 23.870477

Проезд дизель-поезд Брест-Хотислав (отпр. 14.08, до станции «Дубок», время в пути 40 мин.). От ж/д станции «Дубок» до места старта 1500-1600 м (согласно схеме). Отправление дизель-поезда от станции «Дубок» в Брест в 18.49 и 20.25.

Местность

Местность равнинная, с большим количеством капониров, ям. Лес в основном хорошей и средней проходимости. Хорошо развита сеть дорог и тропинок. Много дорог, которые ранее использовались для вывоза леса, на карте показаны знаком «исчезающая тропинка». Заболоченные участки топкие, либо залиты водой. Грунт мягкий.

Карта

Рисовка 2022-2023 гг. Для групп Ж50, Ж55, Ж60, Ж65, Ж70, М60, М65, М70, М75, М80 масштаб карты 1:7500. Для остальных групп масштаб карты 1:10000. Сечение 2,5 м. Карты герметизированы.

Дистанции

Группы	Параметры
Ж12	1700 м – 6 КП
М12	1900 м – 6 КП
Ж14	2100 м – 7 КП
М14	2600 м – 9КП
Ж16, Ж35, Ж40, Ж45	2900 м – 10 КП
М16, Ж18	3600 м – 11 КП
М18, М35, Ж21Е	4500 м – 14КП
М21А, М40, М45	3800 м – 13 КП
Ж21А, М50, М55	3400 м – 11КП
М21Е	6200 м – 20КП
Ж50, Ж55, М60, М65	2700 м – 11КП
Ж60, Ж65, Ж70, М70, М75, М80	2500 м – 9 КП

Контрольное время – 120 мин.

КЛАССИЧЕСКАЯ ДИСТАНЦИЯ (01 апреля 2023г.)

Проезд к месту соревнований

Участники на личном транспорте добираются самостоятельно (согласно схеме). Автобус организаторов (кто его заказал) довезет к месту старта и обратно. **Внимание!** По приезду к месту старта, участники выходят из автобусов и располагаются в «зоне размещения», т.к. автобусы в Брест будут отправляться по мере заполнения.

Местность

Лес преимущественно хвойных пород, с различной проходимостью. Передвижение может быть затруднено зарослями ежевики, малины и другой колючей растительностью. После недавнего урагана на карте присутствуют локальные лесные завалы, вырубki и лесовывозные просеки. Рельеф слабопересечённый водоэрозионного типа, имеются неглубокие овраги, перепад высот на склоне до 15 метров. Местность умеренно насыщена микрообъектами. Дорожная сеть развита хорошо. Рекомендована закрытая форма одежды!

Карта

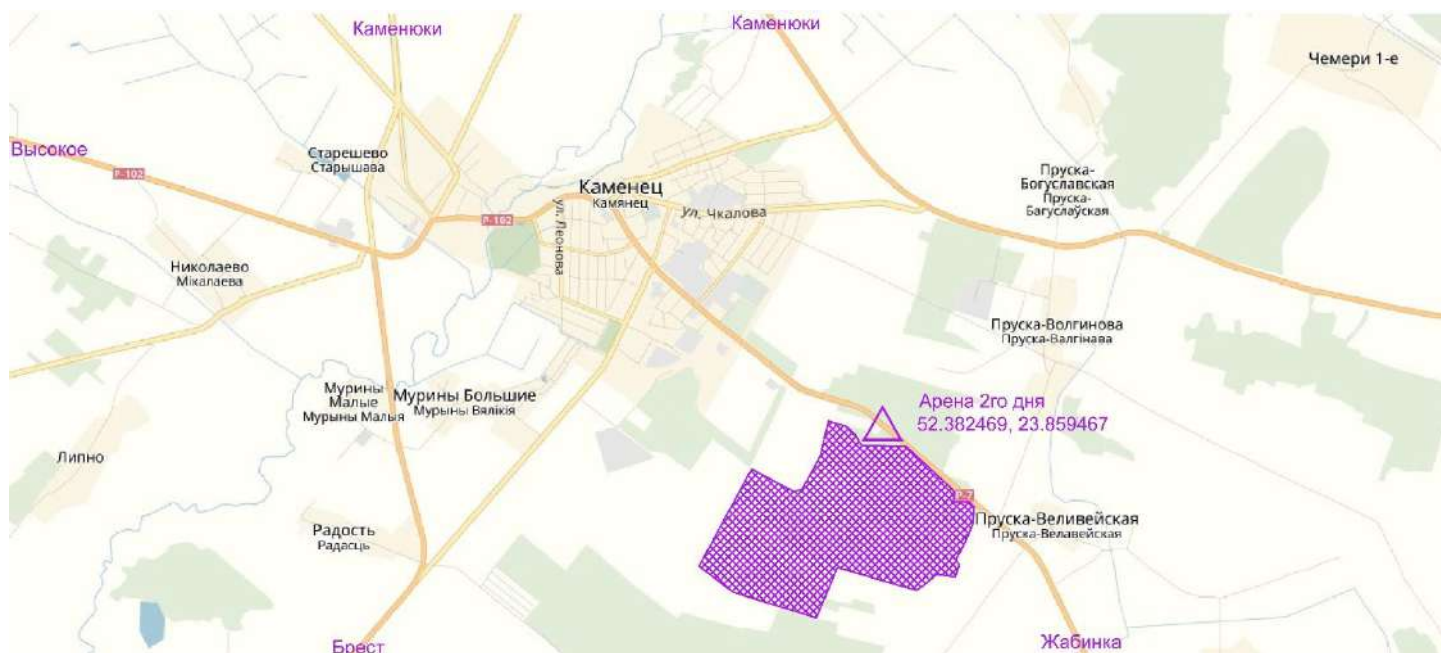
Корректировка февраль-март 2023 г.; Масштаб 1:10000, сечение рельефа 2,5 метра. Карты герметизированы. Легенды впечатаны в карты и дополнительно выдаются на старте.

Дистанции

Группы	Параметры
М12	2930 м – 9 КП
Ж12	2630 м – 8 КП
М14	3750 м – 13 КП
Ж14	3030 м – 11 КП
Ж16	3740 м – 12 КП
М16, Ж18	5650 м – 20 КП
М18, Ж21Е	8820 м – 26 КП
М35, М21Е	9830 м – 27 КП
М21А, М40, М45	7660 м – 25 КП
Ж21А, Ж35, Ж40	6130 м – 20 КП
М50, М55, Ж45	5660 м – 20 КП
М60, М65, Ж50, Ж55	4700 м – 16 КП
М70, М75, М80, Ж60, Ж65, Ж70	3720 м – 14 КП

Контрольное время – 180 мин.

Схема проезда к месту старта второго дня соревнований



Координаты арены 2-го дня: 52.382469, 23.859467

СПРИНТЕРСКАЯ ДИСТАНЦИЯ (02 апреля 2023 г.)

Проезд к месту соревнований

Проезд к месту старта из центра (бульвар Космонавтов, бульвар Шевченко) автобусом №1 до ост. «Митьки», а также автобусом №1а до ост. «Гершоны», от ост. «Гершоны» в сторону ГУО «СШ №21» примерно 800 м. К месту старта также можно доехать маршрутным такси №2.

Местность

Микрорайон вокруг [Форта \(литера «З»\)](#). Лесопарковая зона. Местность в основном полуоткрытая. Заболоченные участки практически залиты водой. Рекомендуется закрытая форма одежды, обувь любая.

Опасные места

Имеются участки колючей растительности (акация). Скальные обрывы высотой 3-8 метров. Лесопарковая зона в некоторых местах загрязнена бытовым мусором. **ВНИМАНИЕ!!!** Активизировались клещи. Просьба руководителям команд иметь средства обработки от клещей.

Карта

Рисовка 2023 г.; Масштаб 1:4000. Сечение 2 м. Карты герметизированы. Легенды впечатаны в карты и дополнительно выдаются на старте.

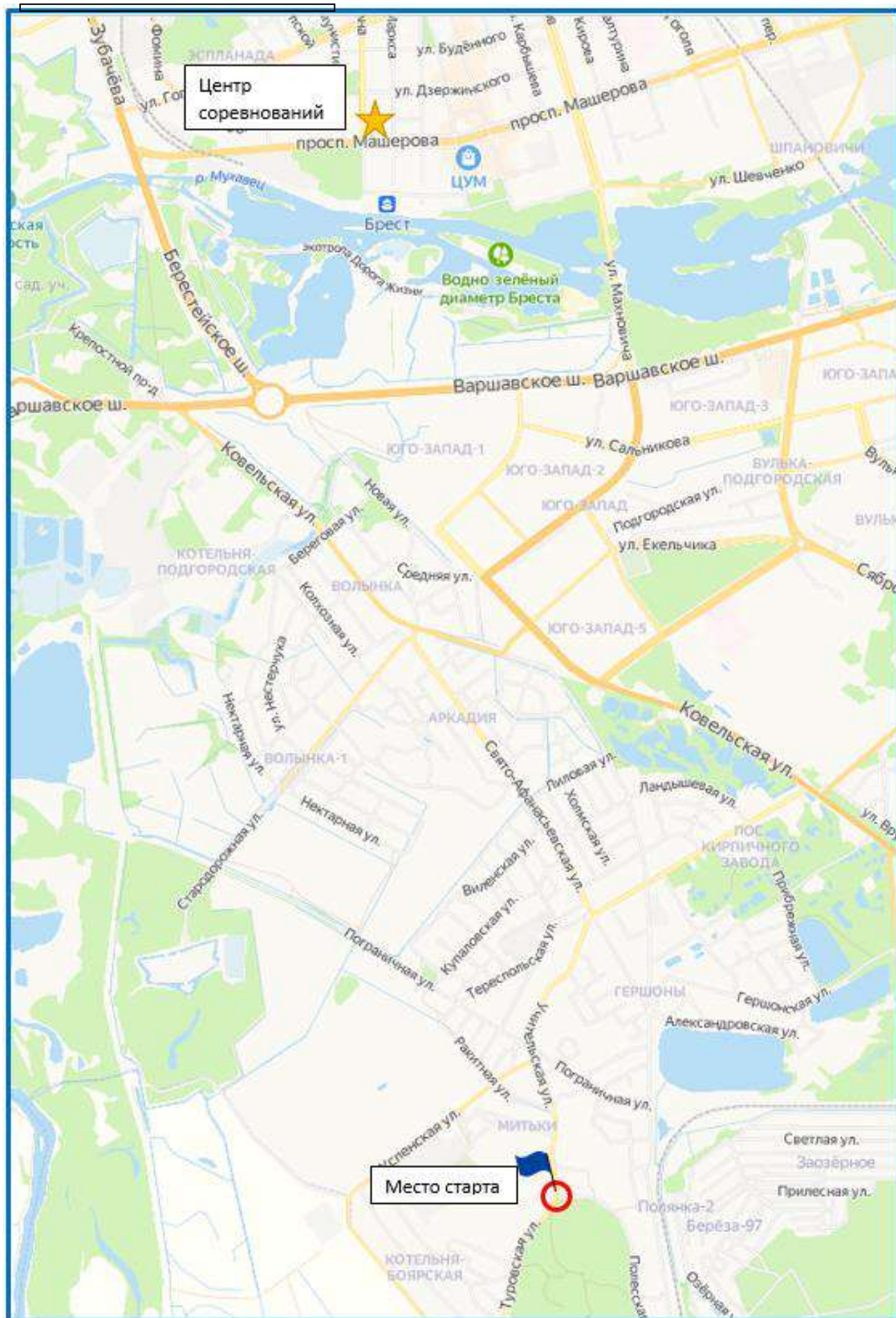
Дистанции

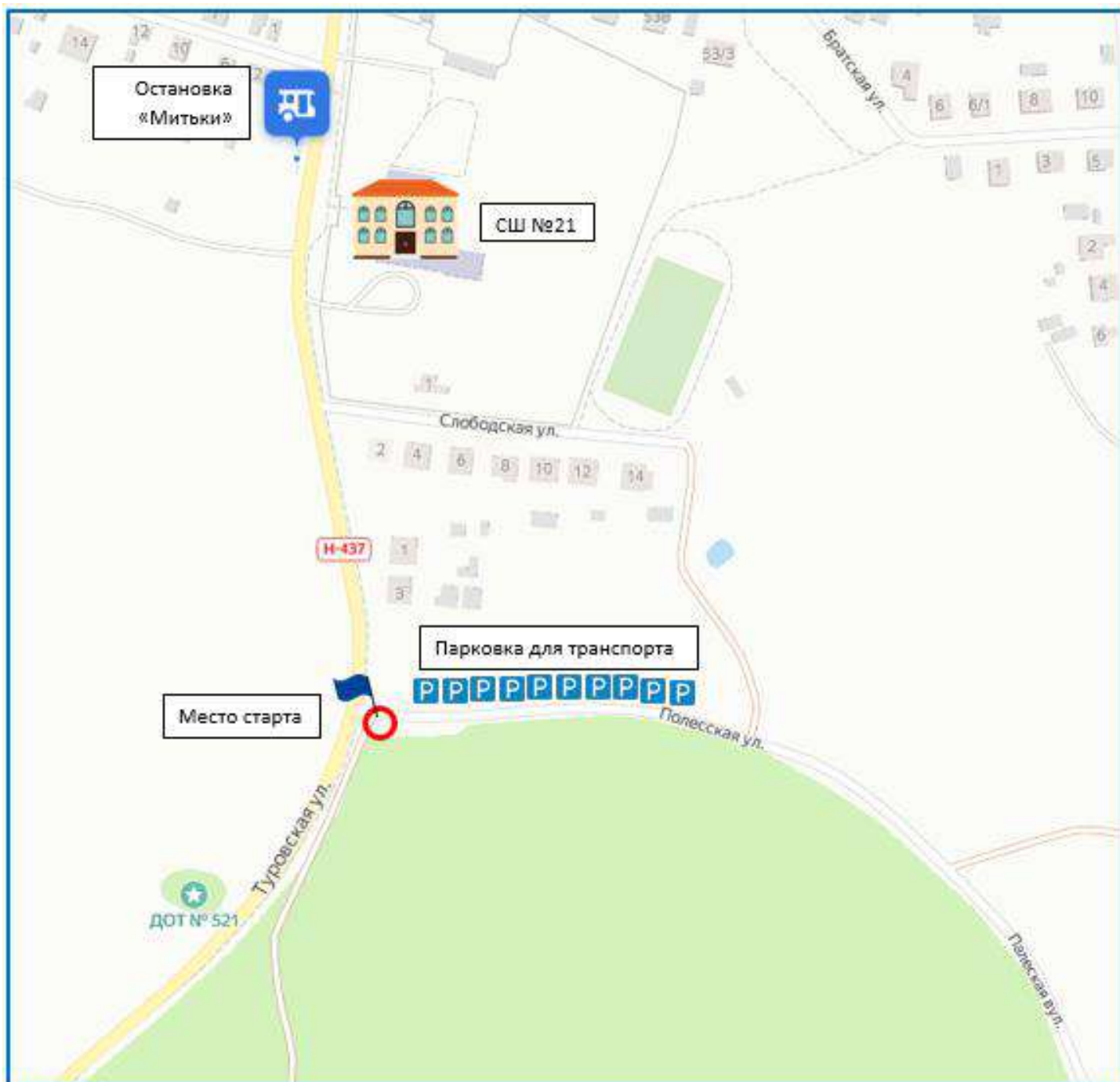
Группы	Параметры
Ж12	1400 м – 11 КП
М12	1700 м – 13 КПП
Ж14	1800 м – 14 КП
М14	1900 м – 16 КП
Ж16	2000 м – 16 КП
М16, Ж18, М40, Ж35	2400 м – 17 КП
М18, М35, Ж21Е, Ж21А	3000 м – 23 КП
М21А, М21Е	3500 м – 28 КП
М45, М50, М55, Ж40, Ж45, Ж50	2200 м – 19 КП
М60-80, Ж55-70	1700 м – 14 КП

Для групп М21Е и М21А, Ж21Е и Ж21А, участвующих в этапе Кубка БФО по спринту, будет проведена общая жеребьевка.

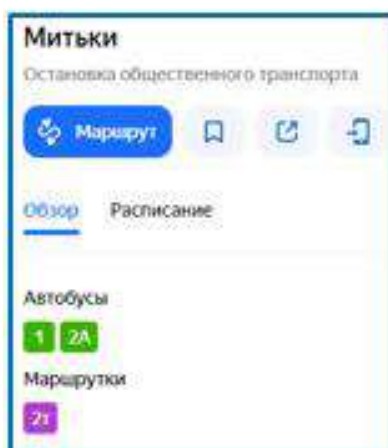
Контрольное время – 60 минут.

Схема проезда к месту старта третьего дня соревнований





Транспорт



Расположение, раздевалки и туалеты находятся в СШ №21 г. Бреста

Парковка личного транспорта и автобусов производится по ул. Полесская

Проезд к месту старта из центра (бульвар Космонавтов и бульвар Шевченко) автобусами №1 и 2А

Координаты центра соревнований: **52.036725, 23.701630**

Контакты

224030, г. Брест, пр-т Машерова, 22, ОЦДЮТиЭ

Секретариат

Моб. тел. +375 29 796-22-55, e-mail: energoaliaksandr@gmail.com, либо Telegram Messenger (+375297962255, @Shursh_i_k).

Для организационных вопросов

Моб. тел. +375 29 507-16-91, e-mail: O.K.BUG@mail.ru.

Полезные ссылки

<http://kogda.by/>

Расписание автобусов, троллейбусов в Бресте

<http://virtualbrest.by/>

Региональный портал о Бресте. Новости. Актуальная информация. Афиша

Желаем удачных стартов!