



## ТЕХНИЧЕСКАЯ ИНФОРМАЦИЯ (БЮЛЛЕТЕНЬ 3)

### Чемпионат и Первенство г. Минска (средняя, классическая дистанции)

#### ДАТА И МЕСТО ПРОВЕДЕНИЯ

**24-25 апреля 2021 года**  
Беларусь, Минский район

#### ОРГАНИЗАТОРЫ

Чемпионат проводится под руководством общественной спортивной организации «Белорусская федерация ориентирования» (далее – ОСО «БФО»).

Непосредственную организацию осуществляют Минская городская федерация ориентирования, клуб ориентирования «Silwan Liuks».

- **Главный судья** – Рябцев Андрей
- **Зам. главного судьи по дистанциям** – Журавлёв Вячеслав
- **Главный секретарь соревнований** – Симакова Светлана
- **Инспектор дистанций соревнований** – Кунцевич Наталья
- **Контролер ОСО «БФО»** – Обернихин Игорь

#### ЖЮРИ

Обернихин Игорь  
Рябцев Андрей  
Солодкин Сергей

#### КОНТАКТЫ

##### **Оргвопросы:**

Рябцев Андрей тел.: +375 29 632 19 07(telegram, viber)

e-mail: [silwanliuks@gmail.com](mailto:silwanliuks@gmail.com)

##### **Заявка:**

Симакова Светлана тел.: +375 29 643 44 92 (telegram, viber, whatsapp)

e-mail: [silwanliuks@gmail.com](mailto:silwanliuks@gmail.com)



## ЦЕЛИ И ЗАДАЧИ

Чемпионат г. Минска 2021 (далее – Чемпионат) проводится с целью развития и популяризации спортивного ориентирования в Республике Беларусь.

Основными задачами Чемпионата являются:  
пропаганда спортивного ориентирования и здорового образа жизни;

повышение уровня спортивного мастерства спортсменов;  
привлечение учащихся к систематическим занятиям физической культурой и спортом;

определение сильнейших спортсменов г. Минска.

## ЦЕНТР СОРЕВНОВАНИЙ

Центр соревнований будет располагаться непосредственно на аренах соревнований.

## ПРОГРАММА СОРЕВНОВАНИЙ

### 24.04.2021 (суббота)

**11.30** - Регистрация в центре соревнований (Минский район)

**13.30** - Открытие соревнований

**14.00** - Старт лично-командных соревнований на средней дистанции. Карта «Валерьяново», Минский район, корректировка 2021г.

### 25.04.2021 (воскресенье)

**11.00** - Старт лично-командных соревнований на классической дистанции. Карта «Колодищи-2», Минский район, корректировка 2020г.

**14.30** - Подведение итогов, награждение победителей и призеров, закрытие соревнований

**15.00** - Отъезд участников соревнований

## ГРУППЫ

К участию приглашаются спортсмены (команды спортсменов) клубов по ориентированию спортивному, учреждений образования и иных организаций физической культуры и спорта. Состав команды не ограничен.

Соревнования проводятся по следующим группам:

**МЖ: 12; 14; 16; 18; 21А, 21Е; 35; 40; 45; 50; 55; 60; 65; 70; 80;Open**



В случае малого количества участников в группе (менее 5) организаторы оставляют за собой право объединять группы.

В группу Е в личных соревнованиях допускаются спортсмены, имеющие квалификацию не ниже I разряда. Остальные спортсмены могут быть допущены к участию в группе Е по решению Главной судейской коллегии

## ОТМЕТКА

На соревнованиях будет применяться электронная отметка SPORTident

Возможна аренда чипа у организаторов:

- 2 BYN/день (группы МЖ21 и старше)

- 1 BYN /день (группы МЖ12-18)

## УСЛОВИЯ ОПРЕДЕЛЕНИЯ РЕЗУЛЬТАТОВ

Победитель определяется по каждому дню соревнований. Победители и призеры соревнований награждаются дипломами и медалями.

Награждение спортсменов за 1-3 места производится при условии, что в данном виде программы участвовали более пяти спортсменов. При меньшем количестве спортсменов награждение производится только за первое место.

Общекомандный зачет подводится по 10-ти лучшим результатам участников команды на средней и классической дистанции согласно таблицы

Место	1	2	3	4	5	6	7	8	9	10	11	12...
Очки (лично) Группа 21Е	100	97	94	91	89	87	85	83	81	80	79	78...
Очки (лично) Группа 21А	70	67	64	61	59	57	55	53	51	50	49	48...

При равенстве очков преимущество отдается команде, имеющей большее число первых мест, затем вторых и т.д.

## ТРАНСПОРТ

Подъезд к местам старта осуществляется личным и городским транспортом.

## ПРОЖИВАНИЕ

Полевой лагерь не организуется.

На детских турбазах г.Минска по предварительной заявке.

Гостиницы города. Аренда

(сутки: [www.kvartirant.by](http://www.kvartirant.by), [www.hata.by](http://www.hata.by))



## ЗАЯВКА

Предварительные заявки на участие принимаются до 23:59:59 20 апреля 2021 года (вторник) через онлайн регистрацию на сайте [orient.by](http://orient.by).

После окончания срока регистрации заявки на участие в соревнованиях принимаются главным секретарем только при наличии свободных карт.

Возможна регистрация на месте старта соревнований в группы OPEN

Заявка доступна также через эл.почту:

[silwanliuks@gmail.com](mailto:silwanliuks@gmail.com).

## ФИНАНСИРОВАНИЕ

Расходы по проезду участников к месту соревнований, проживанию, питанию участников и оплата целевого взноса на организацию соревнований осуществляется за счет командирующих организаций и самих участников. Расходы по оплате работы судей, оплате услуг электронного хронометража, награждению участников призами и прочие расходы по организации соревнований несет Минская городская федерация ориентирования и Клуб ориентирования «Сильван Люкс» ОСО «БФО». Для обеспечения проведения соревнований участники оплачивают целевой взнос на организацию соревнований.

### **Реквизиты для оплаты:**

Минская городская федерация ориентирования  
Общественной спортивной организации "Белорусская федерация ориентирования"

УНП: 102379077

Расчетный счет: BY41UNBS30152177200000000933

Банк: ЗАО "БСБ Банк"

Банковский идентификационный код: UNBSBY2X

Назначение платежа: Целевой взнос на организацию соревнований «Чемпионат г. Минска».

Плательщик: необходимо указать ФИО плательщика или название команды (при групповой оплате).

Также возможна оплата на месте при прохождении регистрации.



Сроки заявки	Группа	За 2 дня соревнований		За 1 день соревнований	
		со своим чипом	с чипом организаторов	со своим чипом	с чипом организаторов
До 23:59 20 апреля 2021 г.	МЖ 12-18	12 руб.	14руб.	7 руб.	8 руб.
	Ж-55 МЖ60-80 Open	20 руб.	24 руб.	12 руб.	14 руб.
	МЖ 21-50 М 55	25 руб.	29 руб.	15 руб.	17 руб.
После 20 апреля 2021.	МЖ 12-18	18 руб.	20 руб.	10 руб.	11 руб.
	Ж-55 МЖ60-80 Open	30 руб.	34 руб.	15 руб.	17 руб.
	МЖ 21-50 М 55	38 руб.	42 руб.	23 руб.	25 руб.

**Для соблюдения социального дистанцирования и создания благоприятной среды для работы судей в палатке регистрации просим представителей команд собирать взносы всех членов команды и подходить по одному, не создавая очередей, в палатку регистрации для получения стартового пакета.**

Оплата участия производится согласно групп регистрации. Оплата при участии в группе Open возможна в палатке регистрации в день проведения соревнований при наличии свободных карт.

**После 22.04.2021 заявки не принимаются**

Штраф за неприехавшего участника – **50%** целевого взноса.

**Порядок организации медицинского обеспечения:**

Медицинская аптечка находится в центре соревнований (на финише). Участники и судьи обязаны следовать рекомендациям судьям и участникам для снижения риска инфицирования COVID-19 ОСО “БФО” (<http://orient.by/docs/6708/73969/>).

Участникам необходимо предоставить медицинскую справку, разрешающую участие в соревнованиях. При отсутствии справки необходимо при регистрации написать расписку о собственной ответственности. Бланк можно скачать по ссылке -

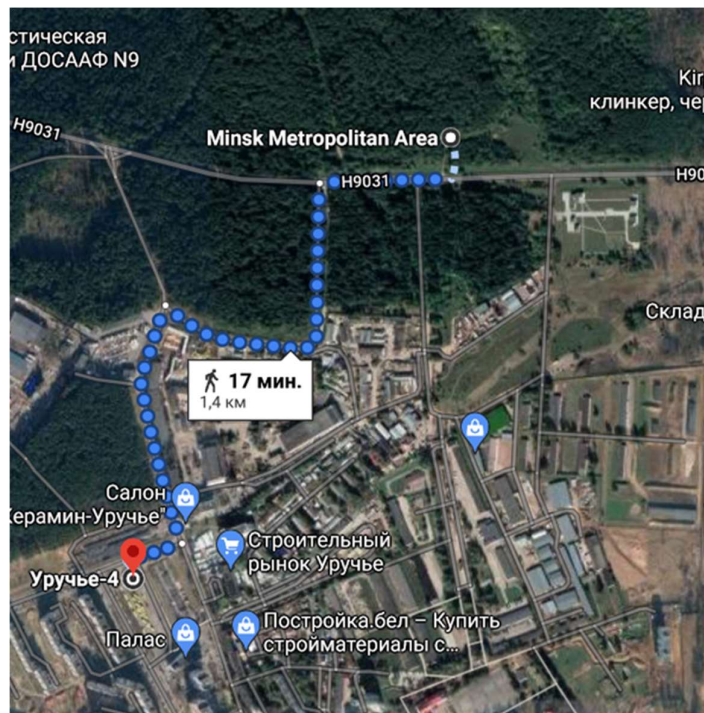
<https://drive.google.com/drive/folders/1hk-6FsDcGa9M26VMMMyD5ICVvQkniM7o9?usp=sharing>

**24.04.2021г Средняя дистанция**

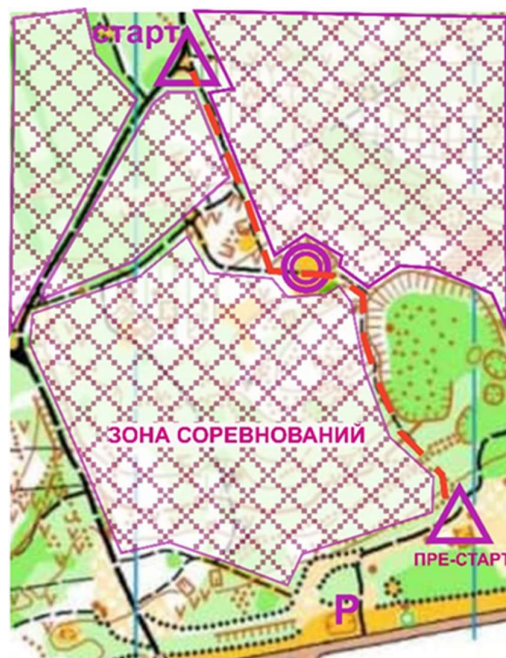
**Схема проезда и координаты. [53.961897, 27.699909](https://goo.gl/maps/ddW7UdUgu572v9619)**

**<https://goo.gl/maps/ddW7UdUgu572v9619>**

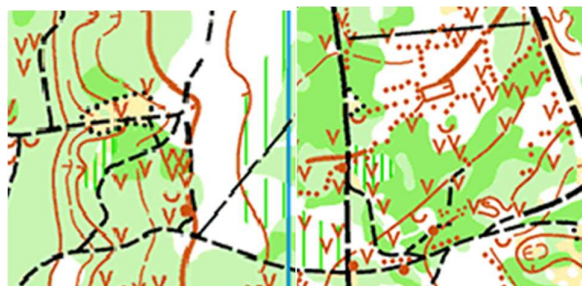
От ст. м. «Уручье» автобусом № 197 до остановки «ДС-Уручье - 4». Далее пешком по схеме 1,4 км.



**Схема арены соревнований**



Координаты арены:	<a href="#">53.961897, 27.699909</a>					
Схема старта	<p>Престарт (очистка и оклейка легенд) находится на арене соревнований, Старт выносной 500м от престарта, следовать по маркировке.</p> <p><b>-7мин      -6мин                      -2мин      -1мин</b></p> <table border="1"> <tr> <td>Очистка</td> <td>легенды</td> <td>Переход на старт по маркировке</td> <td>сверка</td> <td>карты</td> </tr> </table>	Очистка	легенды	Переход на старт по маркировке	сверка	карты
Очистка	легенды	Переход на старт по маркировке	сверка	карты		
Финиш	Выносной, 300м от арены соревнований. <b>С последнего 100 КП до финишного КП нет маркировки.</b> После отметки финиша следовать на считывание по маркировке.					
Местность	Район соревнований представляет собой лес средней и плохой проходимости. Рельеф слабопересечённый, перепад на склоне до 15 м. Имеется множество воронок и капониров. Дорожная сеть развита хорошо, Район соревнований ограничен с востока поселком Влерьяново, с запада стрелковым полигоном, с юга трассой Колодищи-Заславль, с севера лесным массивом. Аварийный азимут - строго на юг до автодороги Колодищи-Заславль. Телефон организаторов: +375(29)6321907					
Опасные места	Встречаются места с бытовым мусором,					
Карта	«Валерьяново» АВТОР: Бригинец К. 2013г.Денисов В. 2020г. Формат карт - А4. МАСШТАБ 1:10000 Сечение рельефа – 2,5 метров. Легенды впечатаны в карту и будут выдаваться в стартовом коридоре. Карты герметизированы					
Контрольное время	90 мин.					



## Параметры дистанции

Группа	Длина, км	КП	Группа	Длина, км	КП
М12	2,8	6	Ж12	2,8	6
М14	3,2	8	Ж14	2.8	6
М16	4,2	14	Ж16	3,2	8
М18	4,4	12	Ж18	4.0	12
М21А	4,4	12	Ж21А	4,0	12
М21Е	6,5	23	Ж21Е	4,8	15
М35	5,3	18	Ж35	4,4	15
М40	4,4	12	Ж40	4,0	12
М45	4,0	12	Ж45	3,5	13
М50	3,5	13	Ж50	3,1	13
М55	3,1	13	Ж55	2,8	9
М60	2,9	10	Ж60	2,9	10
М65	3,3	13	Ж65	2,5	11
М70	2,8	11	Ж70	2,1	9
М80	2,1	8	Open	3.8	7

**25.04.2021г Классическая дистанция**

**Схема проезда к месту старта**

<https://goo.gl/maps/3H6Xp4dCRXNqV5bV8>





## Параметры дистанции

Группа	Длина, км	КП	Группа	Длина, км	КП
M12	3,1	5	Ж12	3,1	5
M14	4,1	6	Ж14	3,1	5
M16	6,5	13	Ж16	4,1	6
M18	8,3	16	Ж18	7,6	16
M21A	8,3	16	Ж21A	7,6	16
M21E	13,3	24	Ж21E	9,7	18
M35	10,7	16	Ж35	7,7	11
M40	8,3	16	Ж40	7,6	16
M45	6,5	13	Ж45	6,5	14
M50	6,5	14	Ж50	6,0	12
M55	6,0	12	Ж55	5,1	9
M60	5,3	11	Ж60	4,1	10
M65	4,5	11	Ж65	3,6	8
M70	3,7	9	Ж70	3,2	8
M80	2,9	7			
Open	4,3	8			

## ПАРТНЕРЫ

