

**Брестский областной центр  
туризма и краеведения детей  
и молодежи  
Клуб спортивного ориентирования «Буг»**

# **Брестский подснежник 2017**

**I этап Кубка Белорусской федерации  
ориентирования**

**III этап Кубка Белорусской федерации  
ориентирования на спринтерских дистанциях**

**II и III этап Кубка Белорусской федерации  
ориентирования среди ветеранов**

**Брест**

**31.03 – 02.04.2017**

**Техническая информация**

Оргкомитет соревнований приветствует Вас. Мы рады видеть Вас среди участников традиционных соревнований «Брестский подснежник - 2017» и готовы приложить все необходимые усилия, чтобы о пребывании на гостеприимной брестской земле у Вас осталось как можно больше хороших впечатлений.

## Организаторы

- Брестский областной центр туризма и краеведения детей и молодежи
- Клуб спортивного ориентирования «Буг»
- Клуб спортивного ориентирования «Берестье»

## Главная судейская коллегия

Главный судья

Копоть Олег

Главный секретарь

Малашук Александр

Зам. глав. Секретаря

Королюк Янина

Планировка дистанций

Горошко Артем (эстафета)

Марчук Валерий (классика)

Копоть Олег (спринт)

Служба дистанций

Корнелюк Александр

Белошицкий Василий

Божук Дмитрий

Горошко Артём

Климков Сергей

Старший судья старта

Абрамчик Владимир

Старший судья финиша

Пенкрат Виталий

Электронная отметка

Логинов Артем (спринт)

Инспектор

Солодкин Сергей (классика)

Контролёр

Роговский Алексей

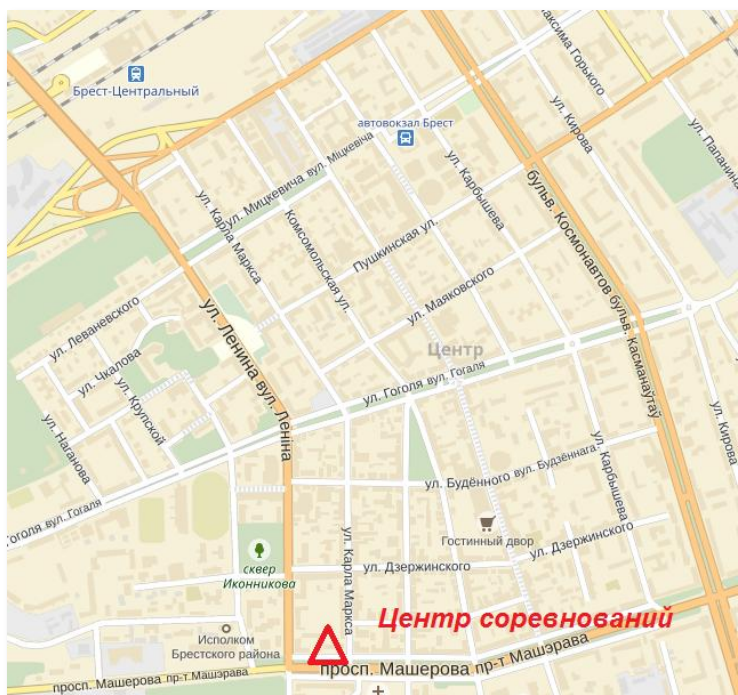
Жюри соревнований

Роговский Алексей

Марченко Андрей

Яковлев Андрей

# Центр соревнований



Брестский областной центр туризма и краеведения детей и молодежи (БОЦДТиКДиМ), проспект Машерова, 22, г. Брест, Беларусь.

**Широта**

**52°5'12"N (52.086532)**

**Долгота**

**23°41'14"E (23.687269)**

Центр открыт с 10.30 утра 31 марта 2017 года.

**Тел.: +375 (0162) 21 12 32**

**Моб.: (8-029) 507 16 91**

**(для организационных вопросов)**

# Электронная отметка

При проведении всех стартов используется электронная отметка SPORTident. За каждым спортсменом закрепляется один и тот же чип для отметки на все дни соревнований.

Чипы выдаются представителям команд при регистрации под расписку. Представители команд возвращают чипы в секретариат по окончании соревнований по спринту.

В случае утери чипа представитель оплачивает стоимость чипа – 20 Евро. Онлайн-трансляция результатов соревнований будет вестись на сайте <http://live.obelarus.net>

# Нагрудные номера

Во все дни соревнований участники стартуют с нагрудными номерами согласно стартового протокола.

Номера участников выдаются при регистрации.

# Легенды

Легенды КП будут впечатаны в карты.

Легенды будут выдаваться в зоне старта во второй и третий день и будут крепиться на руку участников. Легенды первого дня соревнований будут даны при регистрации.

Карты на все дни соревнований герметизированы.

# Программа соревнований

**31 марта 2017**

Пятница – Эстафета одного участника – «Гидроузел «Тришин»

10.30– 13.00 Заезд участников, регистрация в центре соревнований

14.45 Открытие соревнований

15.15 Начало старта (эстафета одного участника)

**01 апреля 2017**

Суббота – Классическая дистанция – д.Страдичи

10.00 Подача автобусов организаторов

10.15 Отправление автобусов к арене соревнований

12.00 Старт первых участников на классических дистанциях  
I этап Кубка БФО. II этап Кубка БФО среди ветеранов.  
Рейтинговый старт для групп МЖ 12-18

19.30 Награждение победителей и призеров 1 и 2 дня  
соревнований (в центре соревнований)

**02 апреля 2017**

Воскресенье – Спринт – «Форт 4»

9.30 Старт первых участников на спринтерских дистанциях  
III этап Кубка БФО. III этап Кубка БФО среди ветеранов  
Рейтинговый старт для групп МЖ 12-18

до 13.00 Награждение победителей и призеров третьего дня  
соревнований, закрытие соревнований

## Награждение

Победители в личном зачёте (классическая и спринтерская дистанции) награждаются призами, дипломами и медалями, призёры – медалями и дипломами соответствующих степеней. Победители и призёры в эстафете одного участника награждаются дипломами и сладкими призами.

# ЭСТАФЕТА ОДНОГО УЧАСТНИКА (31 марта 2017 г.)

## Проезд к месту соревнований

Проезд от центра соревнований ( пр-кт Машерова,22) и от мест размещения участников (СШ №13, БГК связи) на остановках по пр-ту Машерова авт. 6, 37, 38; трол 1, 2, 3 до ост «Завод». Далее по схеме, в сторону легкоатлетического манежа.

## Размещение

Личный автотранспорт и автобусы на стоянках, согласно схеме. Переодеться в спортивную форму можно в манеже. **Внимание!!! Заходите в манеж, по указателям двигаемся в раздевалки; переодеваемся и одежду свою упаковываем в сумку(пакеты) и сдаем в гардероб. Вам выдают жетон, который Вы сдаете тренеру(представителю). По окончании соревнований жетон предъявляете гардеробщику, Вам выдают Ваш пакет (сумку).**

**Туалеты (М,Ж) в манеже.**

## Местность

Открытая на 90 %, Территория примыкает к гидроузлу №10 «Тришин» с постройками спортивной инфраструктуры и гаражной застройкой.

## Карта

Рисовка март 2017 г.; Масштаб 1:4000; сечение 2 м. Карты герметизированы.

## Опасные места

**Внимание!!! Для групп Ж18, Ж35, М18, Ж21А, Ж21Е, М21Е, М21А, М35 перебеги осуществляются строго под мостом вдоль маркировки.**

## Дистанции

Группы	Параметры
Ж12	1500 м – 13КП
М12, Ж14, Ж60,Ж65	1700 м – 14КП
М14, Ж16, М60, М65	1800 м – 14 КП
М16, Ж18, Ж35	4600 м – 27 КП
М18, Ж21А, Ж21Е	5300 м – 31 КП
М21А, М21Е	5500 м – 35 КП
М35	5000 м – 30 КП
М40, М45, Ж40,Ж45	3000 м – 22 КП
Ж50, Ж55, М50, М55	2600 м – 21КП

Контрольное время – 120 мин.

# Схема проезда к месту старта первого дня соревнований

## Координаты:

Широта

52°3'17"N (52.093699)

Долгота

23°46'42"E (23.736175)



# КЛАССИЧЕСКАЯ ДИСТАНЦИЯ (01 апреля 2017 г.)

Для групп М21Е, Ж21Е - I этап Кубка БФО.

Для групп М35, М40, М45, М50, М55, М60, М65, Ж35, Ж40, Ж45, Ж50, Ж55, Ж60, Ж65 – II этап Кубка Белорусской федерации ориентирования среди ветеранов. Для групп МЖ12-18 рейтинговый старт.

## Проезд к месту соревнований

Участники на личном транспорте добираются самостоятельно (согласно схеме).

Автобус организаторов (кто его заказал) довезет к месту старта и обратно. **Внимание! По приезду к месту старта, участники выходят из автобусов и располагаются в «зоне размещения», т.к. автобусы в Брест будут отправляться по мере заполнения.**

Дизель-поезд Брест-Влодава(до ст.Страдичи). Отпр.из Бреста в 8.58, прибытие в Страдичи в 9.44; отправление из Страдич в 18.22, прибытие в Брест в 19.10. От ст.Страдечь до старта по схеме.

## Местность

Местность преимущественно хорошей проходимости, среднeperесеченная с перепадом высоты на склоне до 15 метров. Имеется большое количество микрообъектов. Грунт мягкий, песчаный. Развита сеть дорог и тропинок.

## Карта

Корректировка март 2017 г.; Масштаб 1:10000, сечение рельефа 2 метра. Карты герметизированы.

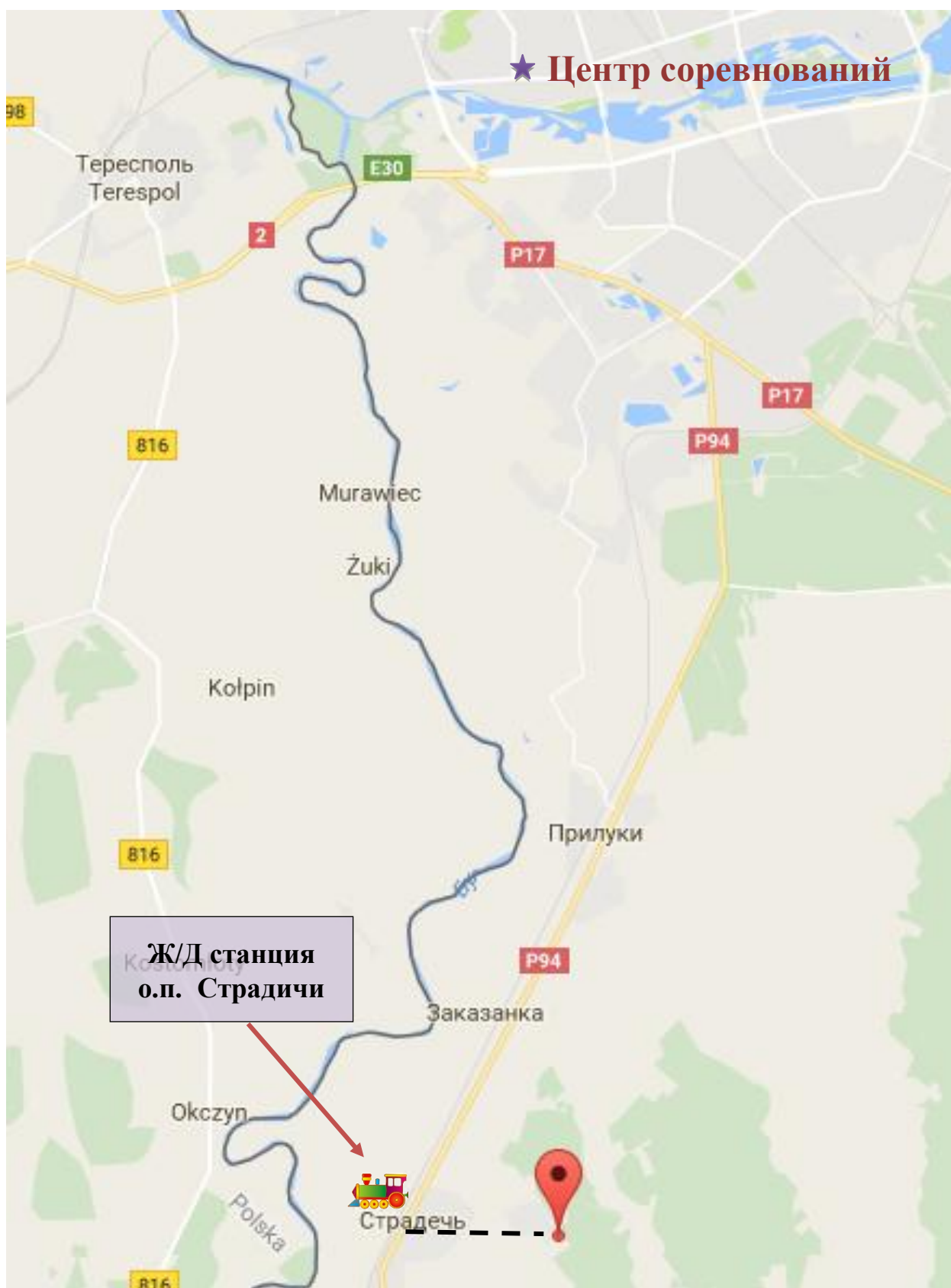
## Дистанции

Группы	Параметры
Ж12	1900 м – 5 КП
М12, Ж14	2100 м – 6 КП
М14, Ж16	3800 м – 12 КП
М16, Ж18, Ж21А, Ж40	5100 м – 18 КП
М18, М35, Ж21Е	9400 м – 28 КП
М21Е	11000 м – 34 КП
М21А, М40, М45, Ж35	6900 м – 23 КП
М50, М55, Ж45, Ж50	5700 м – 21 КП
М60, М65, Ж55, Ж60, Ж65	3400 м – 14 КП

Контрольное время – 180 мин.

## Схемы 2 дня соревнований (1 апреля, классика)

Координаты: 51.938339, 23.695954



\*по а/д Р94 до д. Страдечь; на повороте около магазина(51.937876, 23.662398) налево (обозначен маркировкой и призмой); далее, не сворачивая с дороги, до места старта.



- тропинка к месту старта отмечена маркировкой
- категорически запрещается использовать место парковки и разворота автобусов для стоянки личных автомобилей

## СПРИНТ (02 апреля 2017 г.)

Для групп М21Е, Ж21Е – III этап Кубка Белорусской федерации ориентирования на спринтерских дистанциях. Для групп М35, М40, М45, М50, М55, М60, М65, Ж35, Ж40, Ж45, Ж50, Ж55, Ж60, Ж65 – III этап Кубка Белорусской федерации ориентирования среди ветеранов. Для групп МЖ12-18 рейтинговый старт.

### Проезд к месту соревнований

От центра соревнований, от мест проживания (СШ № 13, Колледж связи) на остановках по пр. Машерова автобусами № 9,12,12А,18 (поворот на Бульвар Космонавтов) до остановки «ОП. Южный» (Далее по схеме). Размещение участников в спортзале ГУО «Гимназия №6». Туалеты в ГУО «Гимназия №6», общественный туалет в магазине «Санта»..

### Местность

50% городская застройка, 50 % лесопарковая зона. Лесопарковая зона характеризуется овражистым типом рельефа с остатками разрушенного форта 4. Грунт мягкий.

### Опасные места

Очень много участков колючей растительности (акация). Скальные стенки высотой 2-8 метров, много участков с каменной россыпью и каменистым полем. В городской застройке мало интенсивное движение транспорта.

Форма одежды закрытая !!!

### Карта

Рисовка 2017 г.

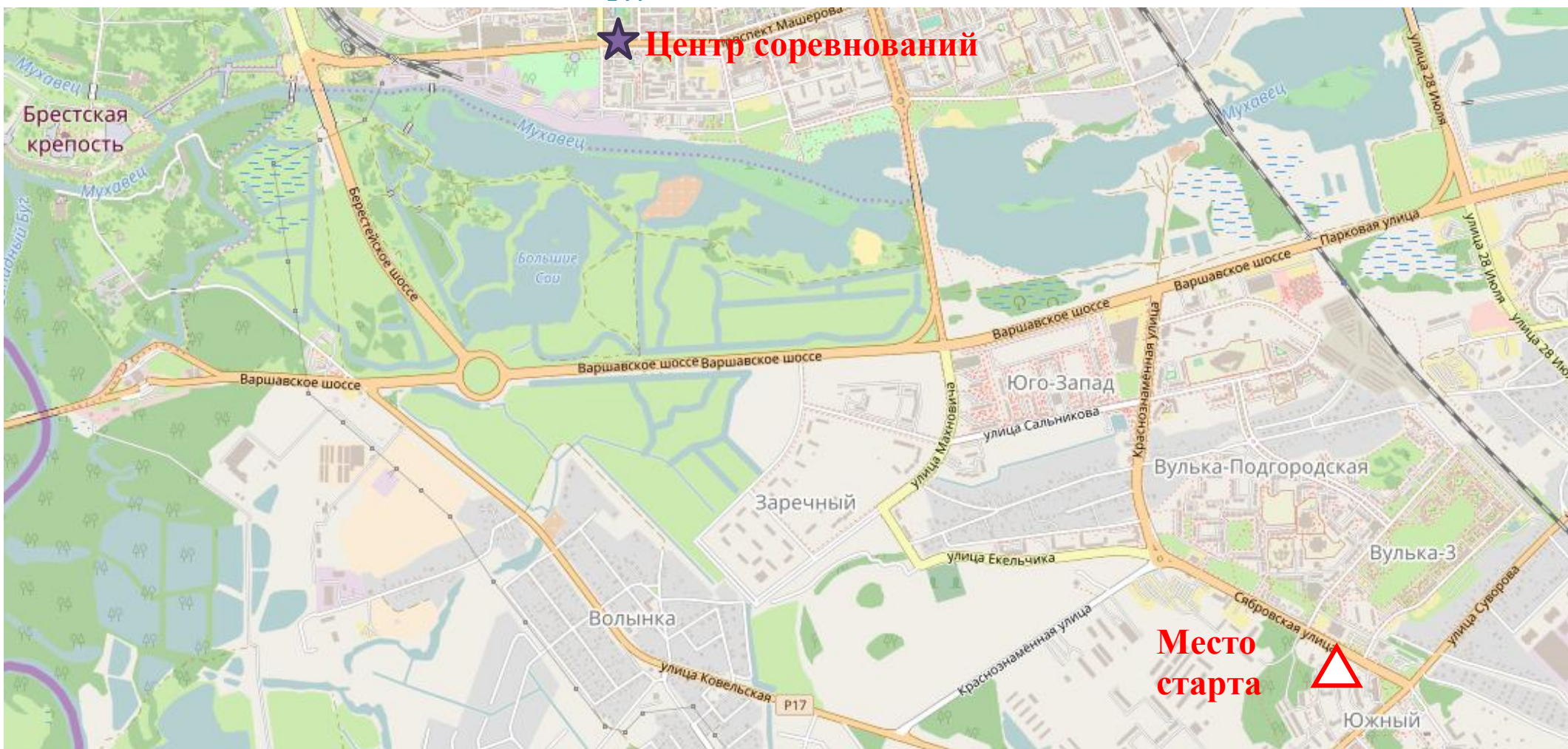
Масштаб 1:4000. Сечение 2 м. Карты герметизированы.

### Дистанции

Группы	Параметры
Ж12	1000 м – 10 КП
М12, Ж14	1300 м – 12 КП
М14, Ж16	1500 м – 14 КП
М16 Ж18 М40 Ж35	2100 м – 18 КП
М18 М35 Ж21Е Ж21А	2300 м – 25 КП
М21А М21Е	2600 м – 27 КП
М45 Ж40 Ж45 Ж50 М50 М55	1950 м – 17 КП
М60 М65 Ж55 Ж60 Ж65	1400 м – 14КП

Контрольное время – 60 минут.

**Схемы 3 дня соревнований (2 апреля 2017, спринт)**  
**Координаты: 52.064659, 23.728072**



- **Проезд к месту старта от Центра (остановка «Интурист») общественным транспортом: автобус №9, маршрутные такси №№17, 25 (до остановки «4 форт» или «ДП Южный»).**



## Полезные ссылки

<http://kogda.by/>

Расписание автобусов, троллейбусов в Бресте

<http://virtualbrest.by/>

Региональный портал о Бресте. Новости. Актуальная информация. Афиша

**Желаем удачных стартов!**

