

**Брестский областной центр
туризма и краеведения детей
и молодежи
Клуб спортивного ориентирования «Буг»**

Брестский подснежник 2016

**I этап Кубка Белорусской федерации
ориентирования**

**I и II этап Кубка Белорусской федерации
ориентирования среди ветеранов**

**Брест
24.03 – 27.03.2016**

Техническая информация

Оргкомитет соревнований приветствует Вас. Мы рады видеть Вас среди участников традиционных соревнований «Брестский подснежник - 2016» и готовы приложить все необходимые усилия, чтобы о пребывании на гостеприимной брестской земле у Вас осталось как можно больше хороших впечатлений. По просьбе наших друзей из Финляндии организаторы вводят для участия в соревнованиях группы МЖ65.

Организаторы

- Брестский областной центр туризма и краеведения детей и молодежи
- Клуб спортивного ориентирования «Буг»
- Клуб спортивного ориентирования «Берестье»

Главная судейская коллегия

Главный судья

Копоть Олег

Главный секретарь

Тротюк Александр

Зам. глав. Секретаря

Королюк Янина

Планировка дистанций

Горошко Артем (спринт)

Копоть Олег (классика)

Копоть Олег (средняя)

Служба дистанций

Корнелюк Александр

Белошицкий Василий

Божук Дмитрий

Горошко Артём

Климков Сергей

Старший судья старта

Старший судья финиша

Абрамчик Владимир

Электронная отметка

Лабчевский Алексей

Инспектор

Логинов Артем (спринт)

Солодкин Сергей (классика)

Контролёр

Роговский Алексей

Жюри соревнований

Роговский Алексей

Ванькевич Дмитрий

Яковлев Андрей

Программа соревнований

25 марта 2016

Пятница – Средняя дистанция – «Цветотрон»

10.00 – 13.00 Заезд участников, регистрация в центре соревнований
15.15 Старт первых участников на средних дистанциях

26 марта 2016

Суббота – Классическая дистанция – С/Т «Дорожник»

11.45 Открытие соревнований
12.15 Старт первых участников на классических дистанциях
I этап Кубка БФО. I этап Кубка БФО среди ветеранов.
Рейтинговый старт для групп МЖ 12-18
19.30 Награждение победителей и призеров 1 и 2 дня соревнований (в центре соревнований)

27 марта 2016

Воскресенье – Спринт – «Дубровка»

9.30 Старт первых участников на спринтерских дистанциях
I этап Кубка БФО. II этап Кубка БФО среди ветеранов
Рейтинговый старт для групп МЖ 12-18
до 13.00 Награждение победителей и призеров третьего дня соревнований, закрытие соревнований

Награждение

Победители в личном зачёте (классическая и спринтерская дистанции) награждаются призами, дипломами и медалями, призёры – медалями и дипломами соответствующих степеней. Победители и призёры на средней дистанции награждаются дипломами и сладкими призами.

СРЕДНЯЯ ДИСТАНЦИЯ (25 марта 2016 г.)

Проезд к месту соревнований

Проезд троллейбусом №8 от остановки «Спортшкола» по ул. 17-го сентября, коммерческим автобусом № 50 (проезд 5000 рублей), автобусом № 15А, 15 Б, 15 В от остановки «Интурист», автобусом № 23 от остановки «МОПРа» до конечной остановки «Цветотрон» (автобусом 23А до остановки «Березовая роща»). От нее 1,5 км по ул. Карьерная до озера. Далее по маркировке 400 метров.

Местность

Равнинная с хорошо развитой сетью дорог и тропинок. Лес смешанный, преобладают хвойные породы. Грунт мягкий.

Карта

Корректировка март 2016 г.; Масштаб 1:10000; сечение 2 м; формат карты 22x24. Карты герметизированы.

Опасные места

Основные дороги, по которым жители ездят к своим дачам. Будьте внимательны! Рекомендуется закрытая форма одежды; в лесу встречаются колючие заросли ежевики и маличника. В южной и юго-западной части леса проходит санитарная чистка леса, поэтому осталось много неубранных сучьев, веток после вырубок. Будут встречаться узкие прорубки, которые не отражены в карте.

Дистанции

Группы	Параметры
Ж12	1300 м – 6 КП
М12, Ж14	1600 м – 7 КП
М14, Ж16	2300 м – 12 КП
М16, Ж18, Ж35, Ж40	4000 м – 16 КП
М18, М35, Ж21А, Ж21Е	5600 м – 18 КП
М21А, М21Е	6200 м – 24 КП
М40, М45	4700 м – 18 КП
Ж45, М50, М55	3000 м – 14 КП
Ж50, Ж55, М60, М65	2000 м – 9 КП
Ж60, Ж65	1600 м – 9 КП

Контрольное время – 120 мин.

Схема проезда к месту старта первого дня соревнований

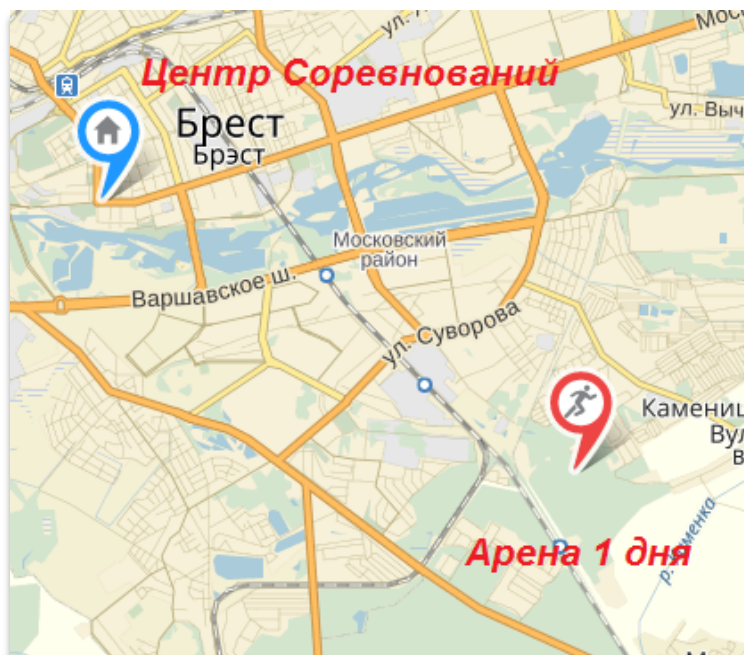
Координаты:

Широта

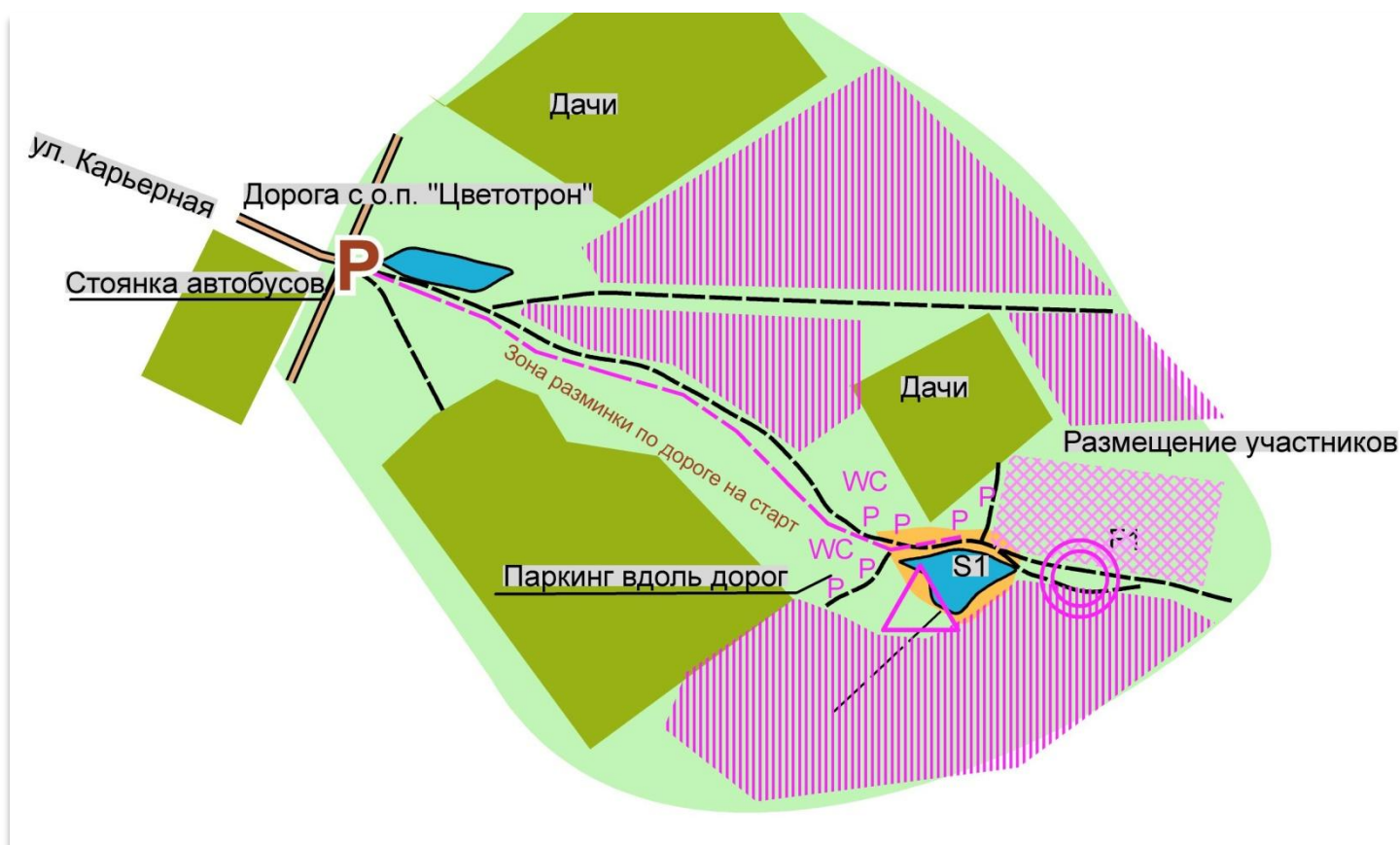
52°3'17"N (52.054753)

Долгота

23°46'42"E (23.77834)



[Ссылка на интерактивную карту](#)



КЛАССИЧЕСКАЯ ДИСТАНЦИЯ (26 марта 2016 г.)

Для групп М21Е, Ж21Е - I этап Кубка БФО.

Для групп М35, М40, М45, М50, М55, М60, Ж35, Ж40, Ж45, Ж50, Ж55, Ж60 – I этап Кубка Белорусской федерации ориентирования среди ветеранов. Для групп МЖ12-18 рейтинговый старт.

Проезд к месту соревнований

Иногородние участники, не имеющие собственного транспорта, на городском автобусе № 23, № 50(коммерческий), троллейбусе № 8 доезжают до конечной остановки «Цветотрон», откуда автобус организаторов (отправление в 10.00; 10.30; 11.00) довезёт Вас почти до старта (пройти 300 метров).

Участники, проживающие в Бресте, доезжают на автобусе № 30. Отправление с о.п. «Газоаппарат» в 10.40 до остановки «Поворот на картодром». Далее по маркировке.

Местность

Равнинная. Лес смешанный, различной степени проходимости, преобладают хвойные породы. Грунт мягкий. Развита сеть дорог и тропинок.

Карта

Корректировка март 2016 г.; Масштаб 1:10000, формат карты 23x33. Карты герметизированы.

Дистанции

Группы	Параметры
Ж12	2000 м – 7 КП
М12, Ж14	2200 м – 9 КП
М14, Ж16	3500 м – 10 КП
М16, Ж18, Ж 40	5700 м – 14 КП
М18, М45, М40, Ж21Е	8700 м – 19 КП
М21А, М35	8300 м – 20 КП
Ж21А, Ж35, М55, М50	5800 м – 15 КП
Ж45, Ж50, М60, М65	4500 м – 12 КП
Ж55, Ж60, Ж65	2700 м – 9 КП
М21Е	12500 м – 29 КП

Контрольное время – 180 мин.

Для группы М21Е – смена карт.

Схема проезда к месту старта второго дня соревнований

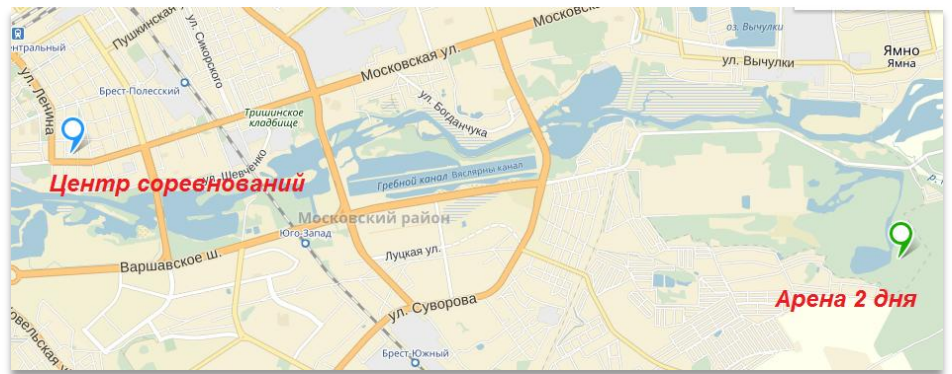
Координаты:

Широта

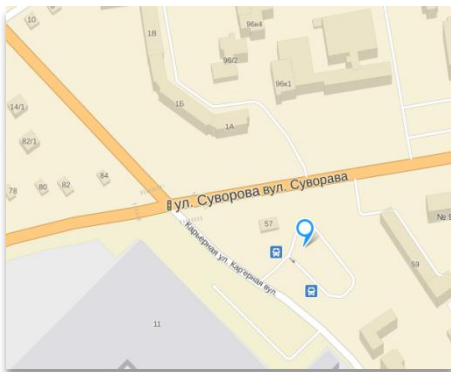
52°4'30"N (52.07492)

Долгота

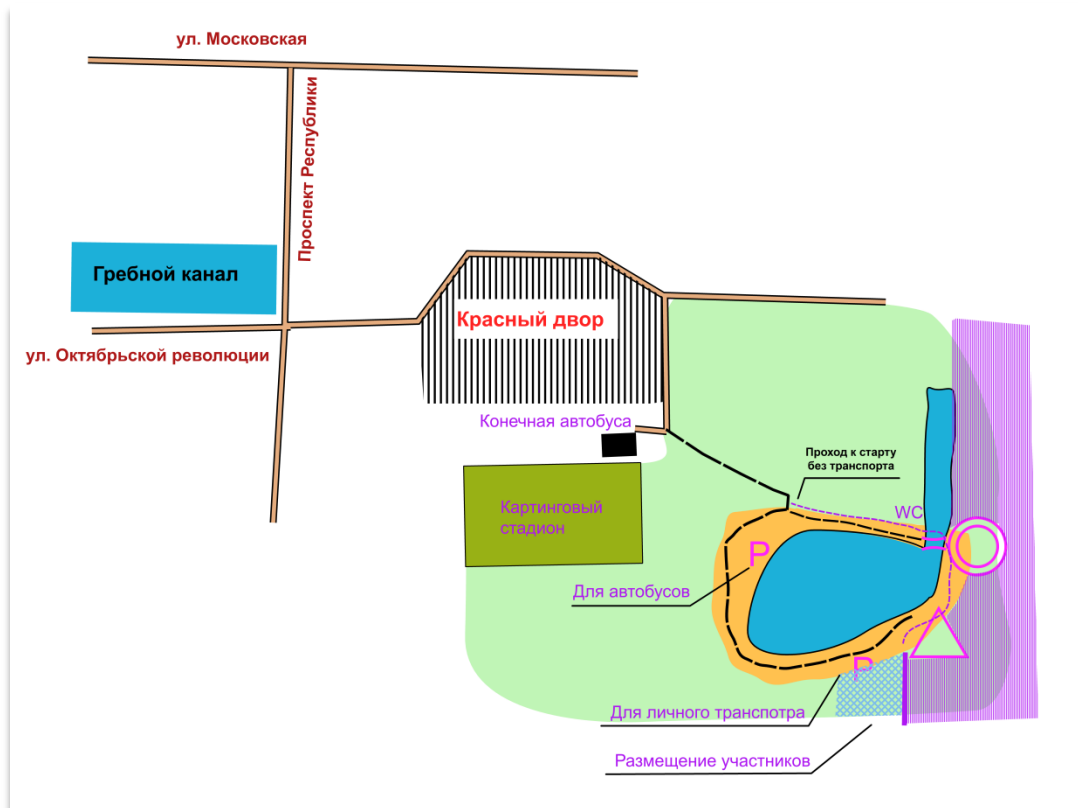
23°49'55"E (23.83208)



[Ссылка на интерактивную карту](#)



**Местонахождение
остановки Цветотрон**



СПРИНТ (27 марта 2016 г.)

Для групп М21Е, Ж21Е – I этап Кубка Белорусской федерации ориентирования. Для групп М35, М40, М45, М50, М55, М60, Ж35, Ж40, Ж45, Ж50, Ж55, Ж60 – II этап Кубка Белорусской федерации ориентирования среди ветеранов. Для групп МЖ12-18 рейтинговый старт.

Проезд к месту соревнований

От центра соревнований, от мест проживания (СШ № 13, Колледж связи) на остановках по пр. Машерова автобусами № 15, № 15 «А», № 31, № 38 (поворот на Бульвар Космонавтов) до остановки «Завод бытовой химии» (Далее по схеме). Размещение участников на арене старт-финиш, при плохой погоде в СШ № 33.

Местность

Микрорайон вокруг [Форта VIII \(литеры Б\)](#). Лесопарковая зона с городской застройкой. Рекомендуются закрытая форма одежды, обувь любая.

Опасные места

Имеются участки колючей растительности (акация). Скальные обрывы высотой **3-8 метров** (на карте показаны пурпурной заливкой). Остатки заборов с колючей проволокой (на местности обозначены красно-белой лентой). Для групп М21Е, М21А пересечение дороги со среднеинтенсивным движением. Будьте внимательны!

Карта

Корректировка и рисовка февраль-март 2016 г.;

Масштаб 1:4000. Сечение 2 м. Карты герметизированы.

Дистанции

Группы	Параметры
Ж12	1370 м – 9 КП
М12, Ж14	1510 м – 11 КП
М14, Ж16	1890 м – 14 КП
М16 Ж18 М40 Ж35	2440 м – 18 КП
М18 М35 Ж21Е Ж21А	2980 м – 25 КП
М21А М21Е	3420 м – 27 КП
М45 Ж40 Ж45	2280 м – 17 КП
М50 М55 Ж50	2080 м – 17 КП
М60 М65 Ж55	1840 м – 14 КП
Ж60 Ж65	1670 м – 13 КП

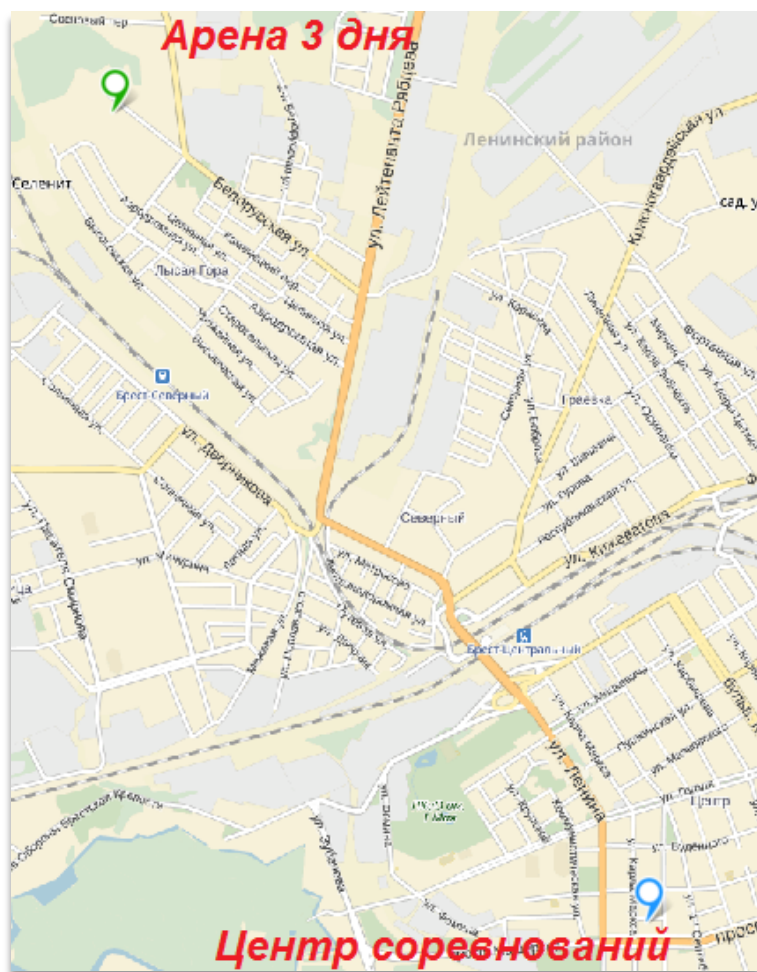
Контрольное время – 60 минут.

Схема проезда к месту старта третьего дня соревнований

Координаты:

Широта
52°7'21"N (52.122618)

Долгота
23°39'14"E (23.653973)



Полезные ссылки

<http://kogda.by/>

Расписание автобусов, троллейбусов в Бресте

<http://virtualbrest.by/>

Региональный портал о Бресте. Новости. Актуальная информация. Афиша

Желаем удачных стартов!

